



# geoportail.lu

Cartes officielles pour :



- professionnels
- particuliers
- développeurs

CADASTRE



PAG



TOURISME



AGRICULTURE



ENVIRONNEMENT



EAU



- Présentation pour l'ALDE
- Durée prévue: 1h
- Survol rapide
- Après la présentation: Questions/Réponses possible jusqu'à 14h00

- Plateforme de partage de données géographiques
- Gérée par l'Administration du cadastre et de la topographie
- Contient des données de tous les acteurs du secteur public

Cartes officielles pour :



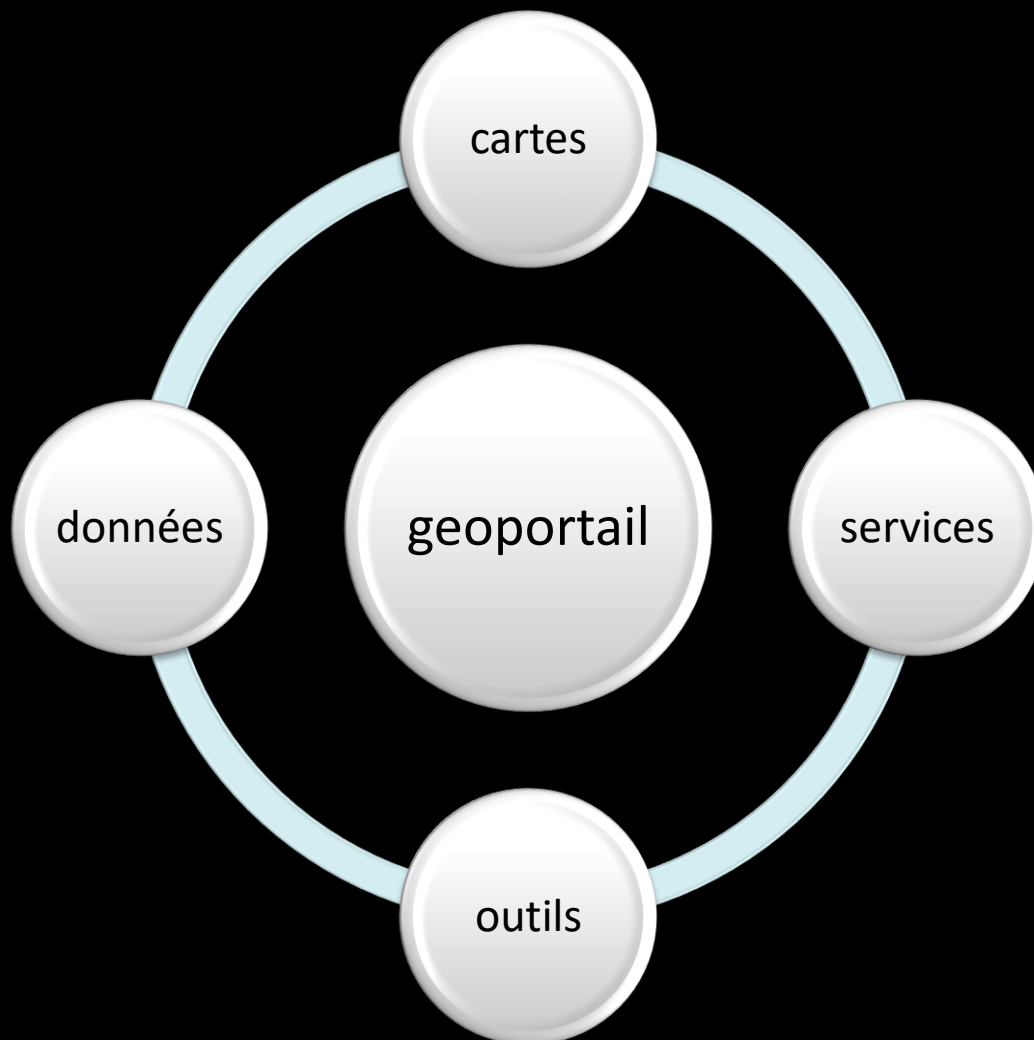
- professionnels
- particuliers
- développeurs

## Les différentes facettes

<b>CADASTRE</b> 	<b>PAG</b> 	<b>TOURISME</b> 
<b>AGRICULTURE</b> 	<b>ENVIRONNEMENT</b> 	<b>EAU</b> 
<b>COMMANDE D'EXTRAITS</b> 	<b>DEMANDE DE MESURAGE</b> 	<b>CALCUL DE DISTANCES</b> 

ADMINISTRATION DU CADASTRE ET DE LA TOPOGRAPHIE

54, avenue Gaston Diderich | L-1420 Luxembourg  
Support: (+352) 247 54 – 401 | support@geoportail.lu



Cartes officielles pour :



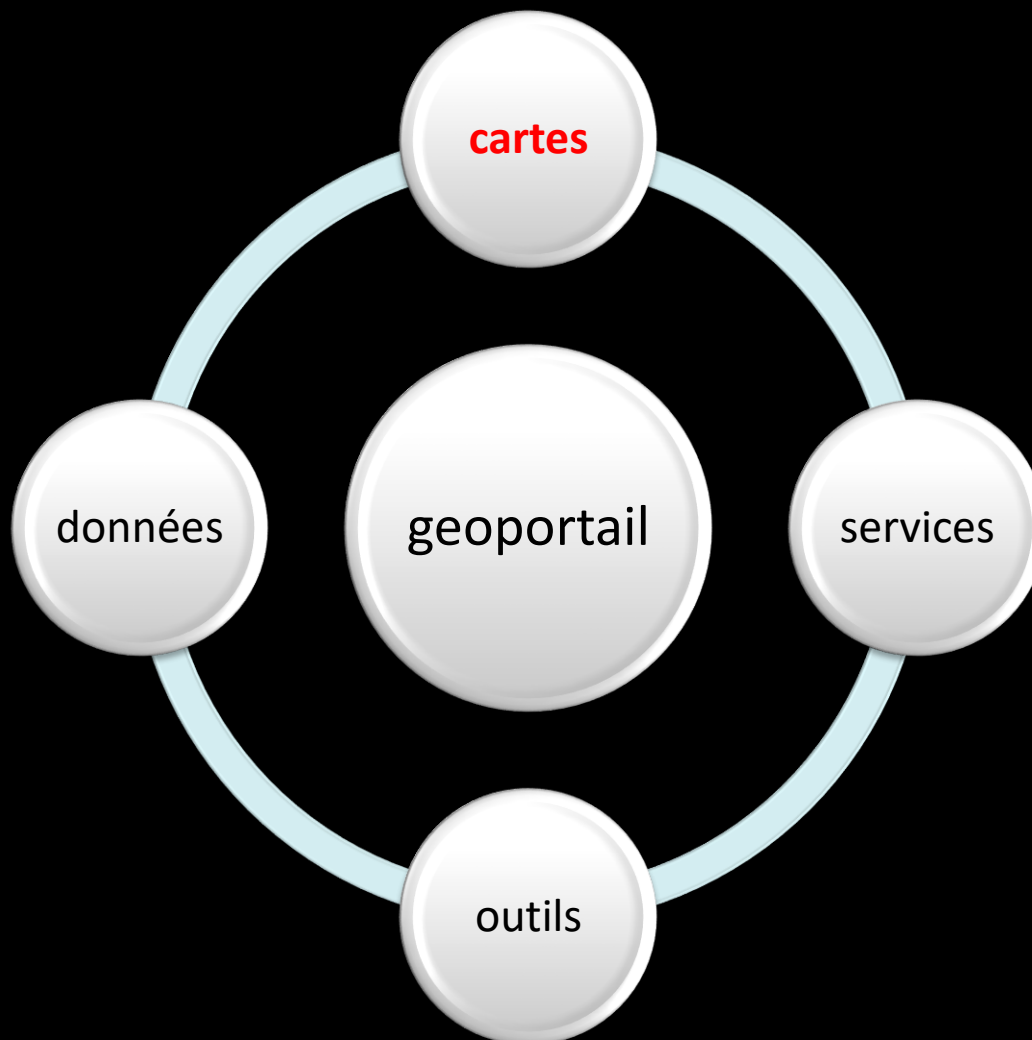
- professionnels
- particuliers
- développeurs

## Les différentes facettes

CADASTRE	PAG	TOURISME
AGRICULTURE	ENVIRONNEMENT	EAU
COMMANDE D'EXTRAITS	DEMANDE DE MESURAGE	CALCUL DE DISTANCES

ADMINISTRATION DU CADASTRE ET DE LA TOPOGRAPHIE

54, avenue Gaston Diderich | L-1420 Luxembourg  
Support: (+352) 247 54 – 401 | support@geoportail.lu




# [map.geoportail.lu](http://map.geoportail.lu) – Fonds

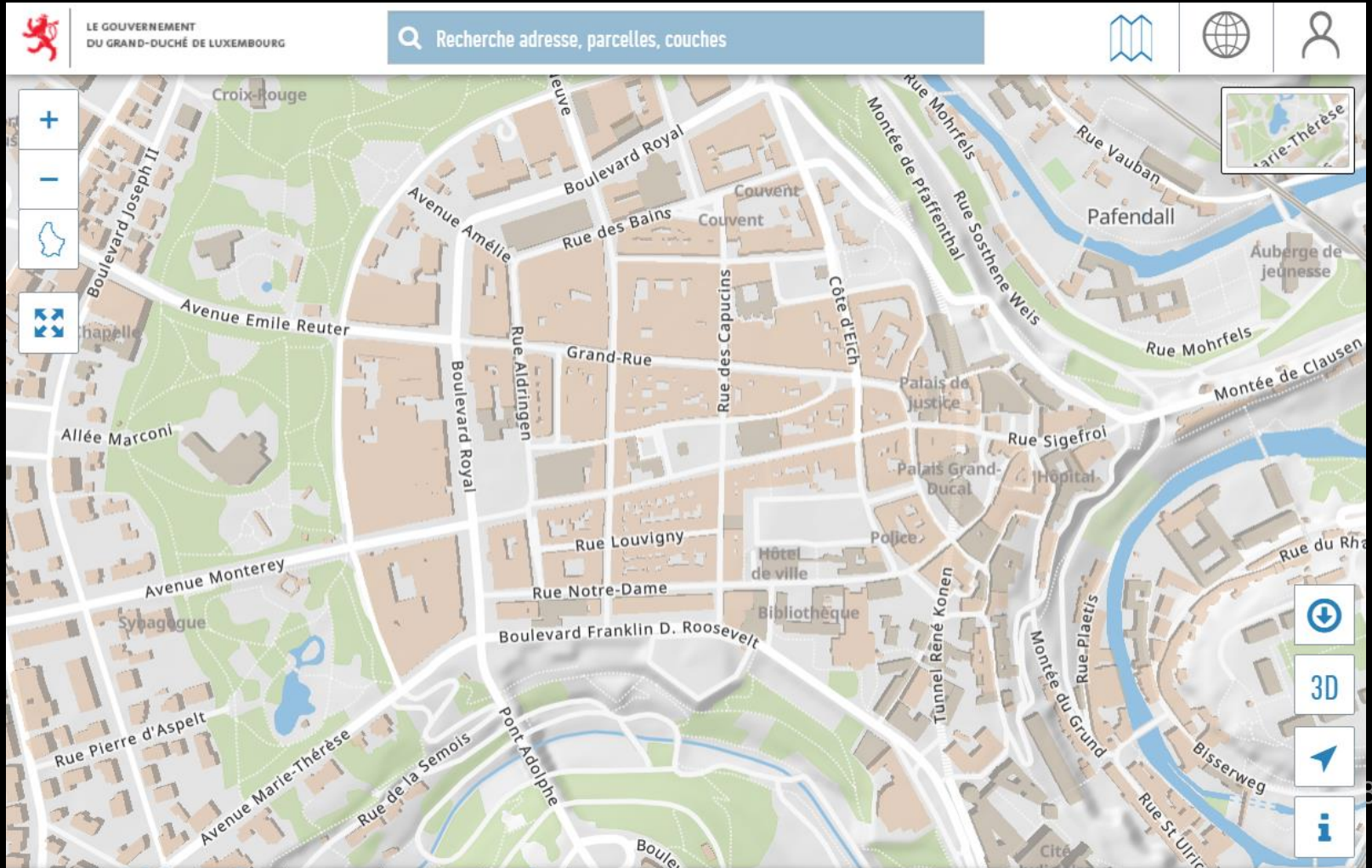
The screenshot displays the map.geoportail.lu interface. At the top left, the logo of the Government of Luxembourg is shown next to the text "LE GOUVERNEMENT DU GRAND-DUCHÉ DE LUXEMBOURG". A search bar in the top center contains the text "Recherche adresse, parcelles, couches". To the right of the search bar are icons for a map, a globe, and a user profile. The main map area shows a topographic map of Luxembourg with labels for various locations: Mamer, Strassen, Kopstal, Bertrange, Luxembourg, Hesperange, Sandweiler, Schuttrange, Contern, Leudelange, Dippach, Reckange-Sur-Mess, and Waldbredimus. A red box highlights a specific area on the map, showing a zoomed-in view of a parcel labeled "Parcelle 294" and "Marie-Thérèse". Below the zoomed-in view are several thumbnail images of the same area. On the left side of the map, there are navigation controls: a plus sign for zoom in, a minus sign for zoom out, a map outline icon, and a compass icon. On the right side, there are icons for a location pin, a 3D view, a compass, and an information icon. At the bottom of the interface, there is a row of icons for "COUCHES", "MY MAPS", "INFOS", "LÉGENDES", "ITINÉRAIRE", "DESSIN", "MESURER", and "IMPRIMER". To the right of these icons is a navigation menu with links: "CATALOGUE", "FLASHFLOODS", "FEEDBACK", "A PROPOS", "AIDE", "CONTACT", "ASPECTS LÉGAUX", and "ACT".

# map.geoportail.lu – Fonds

---

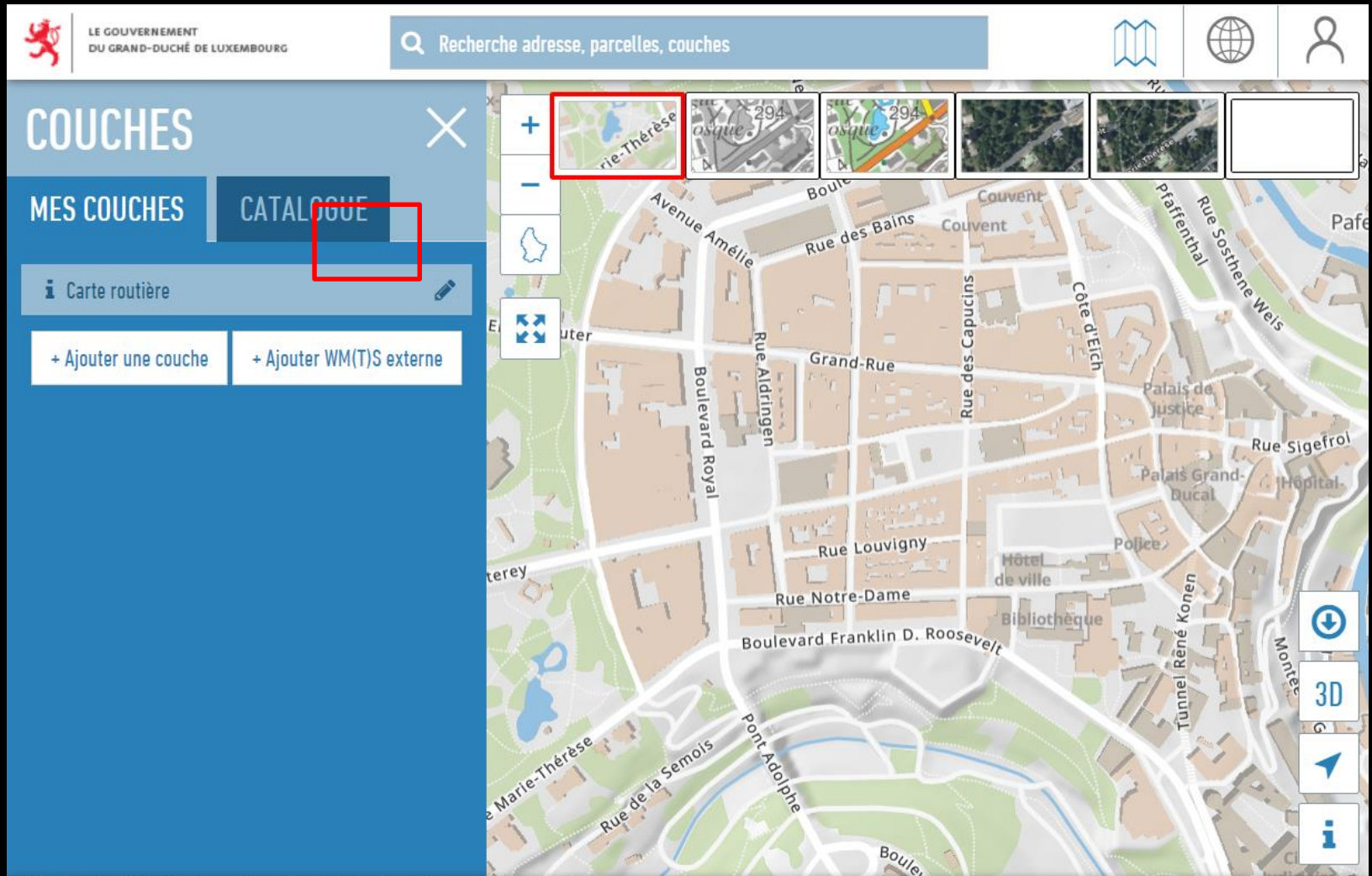


# Carte routière





# Carte routière - Vectortiles



# Carte routière - Vectortiles

The screenshot displays the map.geoportail.lu interface. At the top left is the logo of the Government of Luxembourg. A search bar contains the text "Recherche adresse, parcelles, couches". On the right, there are icons for layers, a globe, and a user profile. The main area is divided into a style editor on the left and a map on the right. The style editor, titled "EDITEUR DE STYLE", has a close button (X) and a section "CHOISIR UN STYLE PRÉDÉFINI". Under "Sélectionner un style", there are several color swatch groups: "Gris clair" (light grays), "Gris foncé" (dark grays), "Brun" (browns), "Colorié" (various colors), "Magenta" (magenta shades), and "Bleu" (blues). The "Gris foncé" group is currently selected. Below the swatches is a button "MODIFIER LES COULEURS PRINCIPALES". The map on the right shows a street grid in Luxembourg with labels like "Avenue Amélie", "Rue des Bains", "Grand-Rue", "Rue Louvigny", "Boulevard Franklin D. Roosevelt", and "Rue Notre-Dame". A red box highlights a small inset map in the top left of the map area, showing a different style for the same location. On the right side of the map, there are navigation controls: a download icon, a 3D view icon, a compass icon, and an information icon. At the bottom, there is a navigation bar with icons for "COUCHES", "MY MAPS", "INFOS", "LÉGENDES", "ITINÉRAIRI", and "DESSIN". To the right of these icons are links: "GEOCATALOGUE", "FLASHFLOODS", "FEEDBACK", "A PROPOS", "AIDE", "CONTACT", "ASPECTS LÉGAUX", and "ACT".

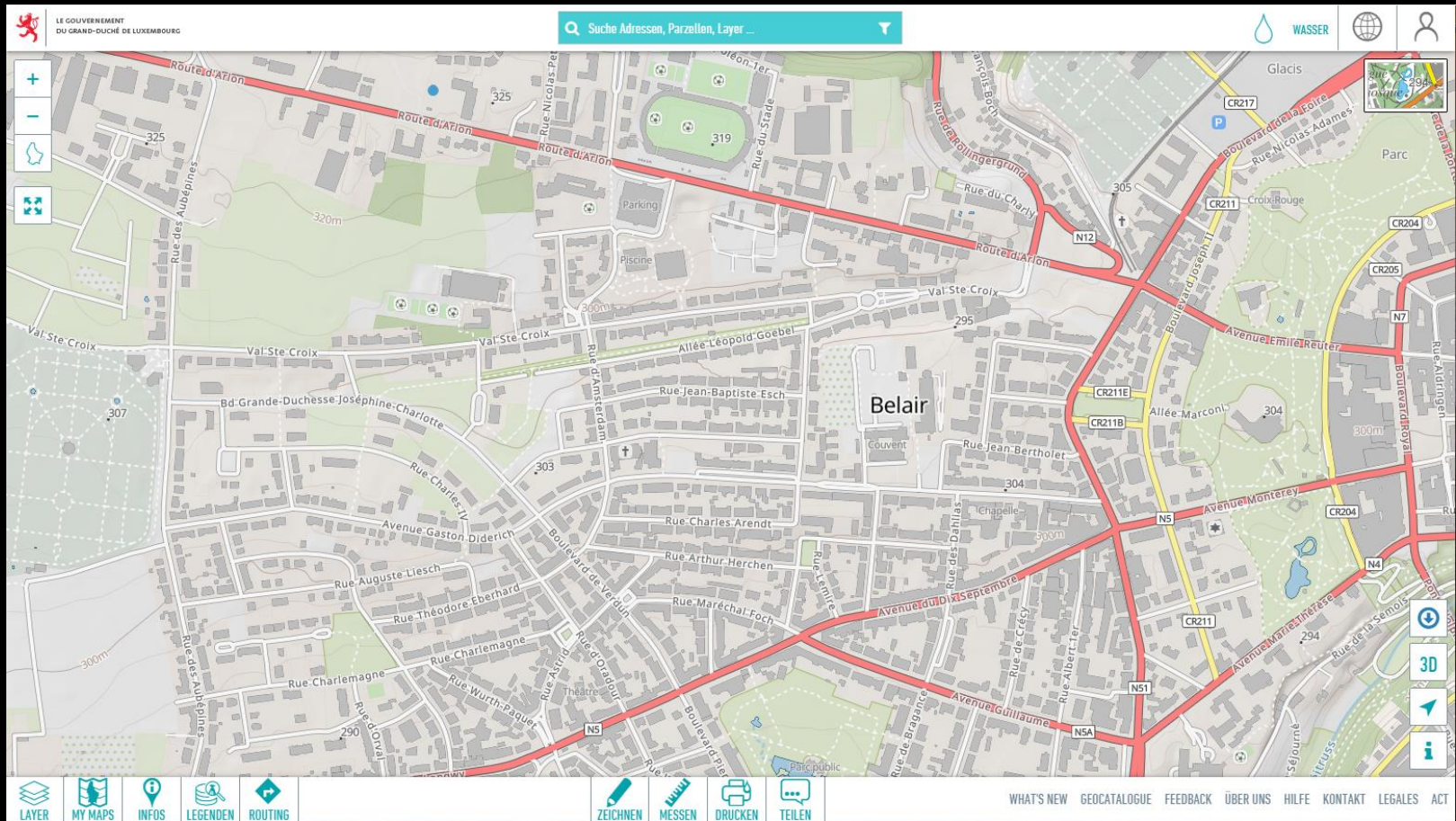
# Carte routière - Vectortiles

The screenshot displays the map.geoportail.lu interface. At the top left is the logo of the Government of Luxembourg. A search bar contains the text "Recherche adresse, parcelles, couches". To the right are icons for a map, globe, and user profile. The main map area shows a vector-style road map of a city in Luxembourg, with various streets labeled such as "Avenue Amélie", "Rue des Bains", "Grand-Rue", "Rue Louvigny", and "Boulevard Franklin D. Roosevelt". A red box highlights a small inset map in the top left of the main map area. On the left side, there is a "STYLE" editor panel with the following options:

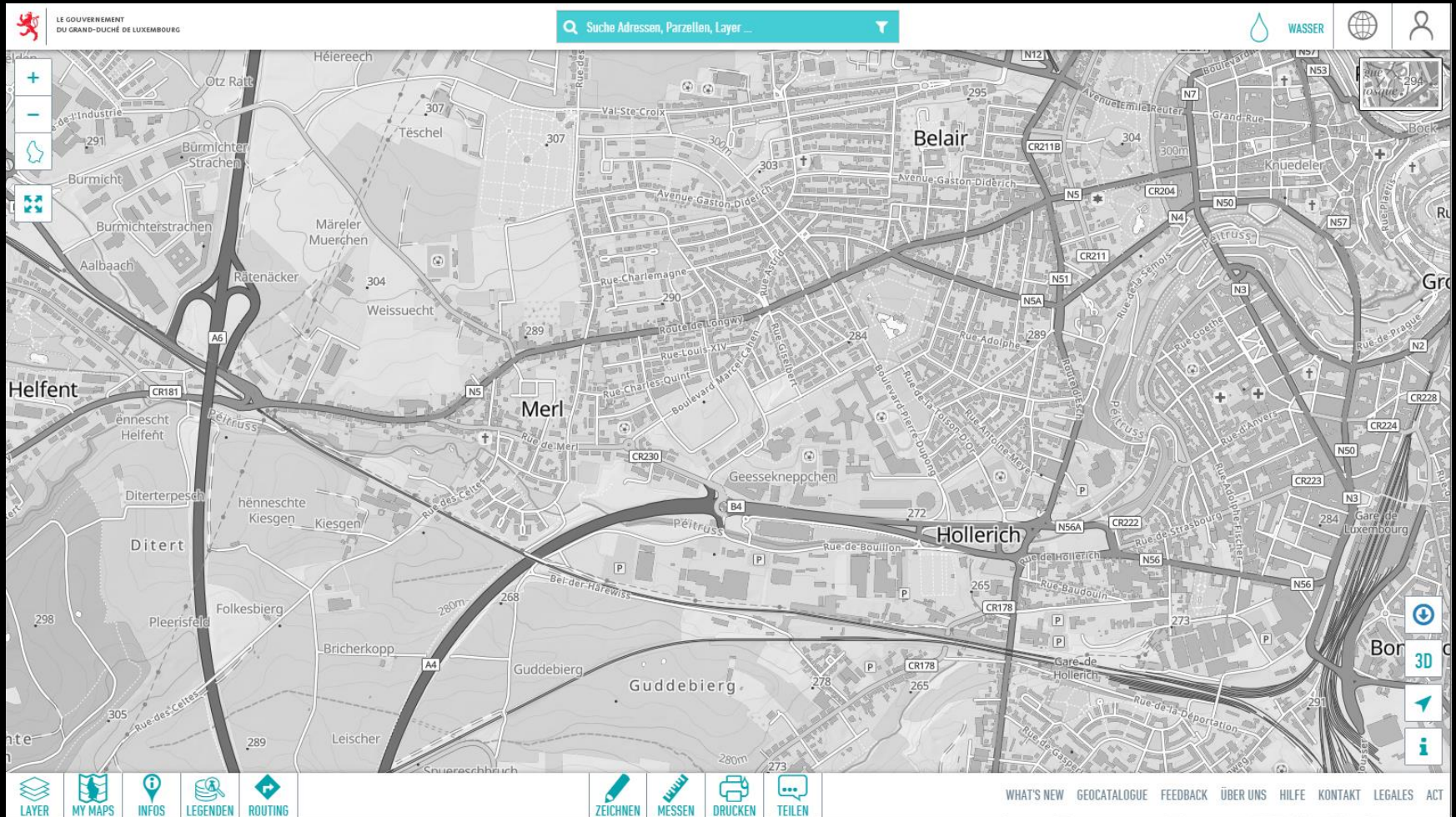
- CHOISIR UN STYLE PRÉDÉFINI
- MODIFIER LES COULEURS PRINCIPALES
- Sélectionner une couleur par thématique
  - Routes primaires (grey) ✓
  - Routes secondaires (dark grey) ✓
  - Végétation (green) ✓
  - Bâtiments (light grey) ✓
  - Hydrologie (blue) ✓
  - Arrière-fond (white) ✓
  - Relief (white) [ ]
- POSSIBILITÉS AVANCÉES
- Réinitialiser style

At the bottom of the interface, there is a navigation bar with icons for "COUCHES", "MY MAPS", "INFOS", "LÉGENDES", "ITINÉRAIRE", and "DESSIN". To the right of these icons are links: "GEOCATALOGUE", "FLASHFLOODS", "FEEDBACK", "A PROPOS", "AIDE", "CONTACT", "ASPECTS LÉGAUX", and "ACT".

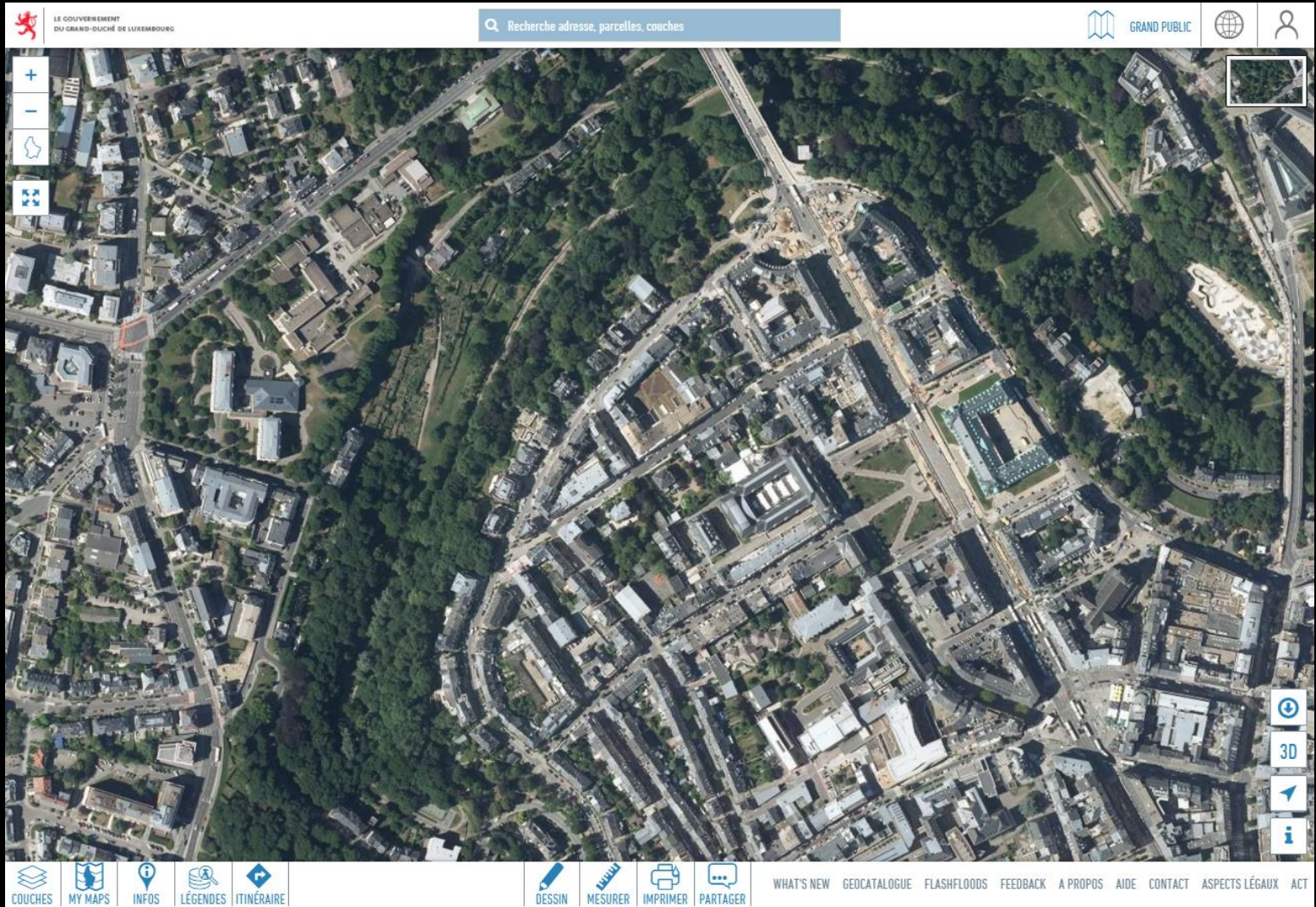
# Carte topographique - Vectortiles




# Carte topographique N/B - Vectortiles



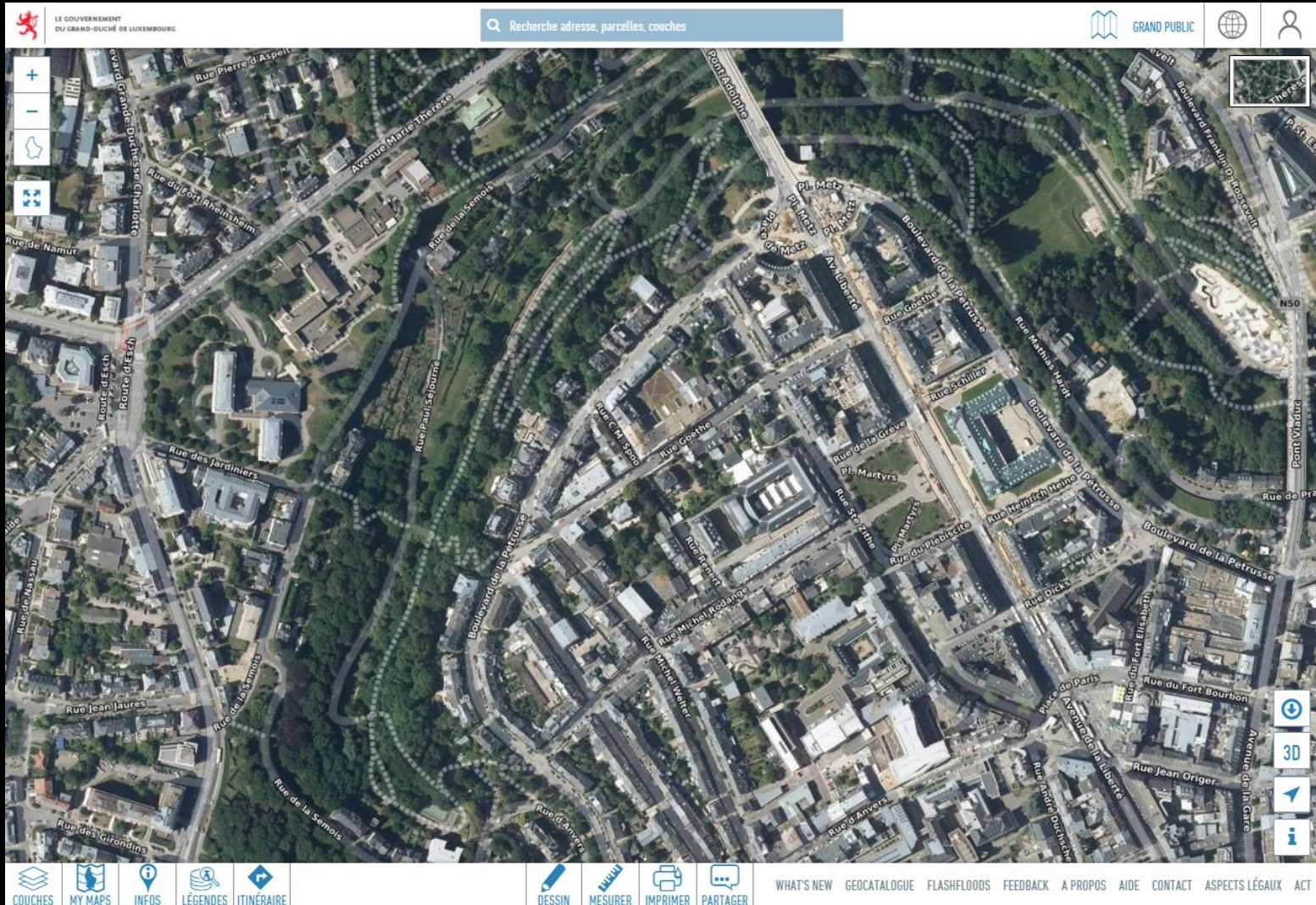
# Image aérienne



# Orthophoto estivale



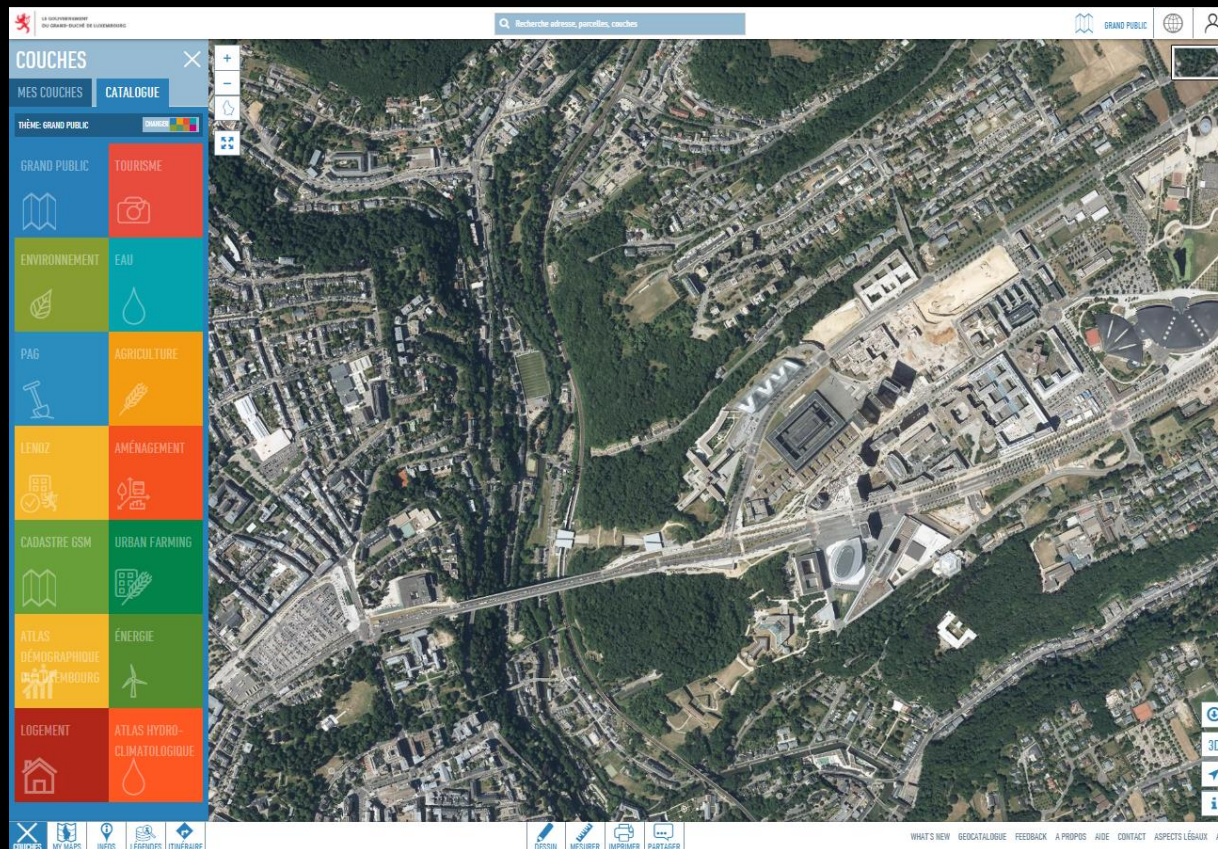
# Carte hybride





14 thèmes

Environ 700 couches



THÈME: GRAND PUBLIC CHANGER

DONNÉES DE BASE

- Unités administratives
  - Communes (Noms)
  - Communes
  - Cantons (Noms)
  - Cantons
  - Districts (Noms)
  - Districts
  - Frontières
  - Arrondissements judiciaires
  - Circonscriptions électorales
  - Offices Régionaux de Tourisme
  - Régions LEADER
  - Parcs naturels
- Parcelles cadastrales +
- Adresses +
- Cartes topographiques +

POINTS D'INTÉRÊT (EDITÉS)

INFRASTRUCTURE ET COMMUNICATION

- Bâtiments +
- Réseaux de transport +
- Internet ultra-haut débit +
- Sites SEVESO

COUVERTURE DU SOL

- Images aériennes et satellites +
- Usage des sols +
- Morphométrie +
- Hydrographie +







ENVIRONNEMENT, BIOLOGIE ET GÉOLOGIE

- Habitats et biotopes +
- Viticulture +
- Géologie +

# Les thèmes publics

---

GRAND PUBLIC 	TOURISME 
ENVIRONNEMENT 	EAU 
PAG 	AGRICULTURE 
LENOZ 	AMÉNAGEMENT 

CADASTRE GSM 	URBAN FARMING 
ATLAS DÉMOGRAPHIQUE DU LUXEMBOURG 	ÉNERGIE 
LOGEMENT 	ATLAS HYDRO- CLIMATOLOGIQUE 

# map.geoportail.lu - Cadastre

The screenshot displays the map.geoportail.lu web application interface. At the top, the browser address bar shows the URL: `map.geoportail.lu/theme/main?version=3&zoom=17&X=687076&Y=6383337&lang=fr&layers=320-353-1`. The page header includes the logo of the Government of Luxembourg and a search bar with the text "Recherche adresse, parcelles, couches".

The left sidebar, titled "COUCHES", contains a layer management menu. It includes a "Fond blanc" layer selected as the base layer. Below it, "MES COUCHES (4)" and "CATALOGUE" are visible. The "CATALOGUE" section is expanded to show "THÈME: GRAND PUBLIC" and "DONNÉES DE BASE". Under "DONNÉES DE BASE", several categories are listed with checkboxes: "Unités administratives", "Parcelles cadastrales", "Parcelles cadastrales (Numéros)", "Bâtiments", "Toponymes cadastraux", "Communes cadastrales (Noms)", "Communes cadastrales", "Sections cadastrales (Noms)", "Sections cadastrales", "Feuilles cadastrales historiques", and "Périmètres de remembrement". Other categories like "Adresses", "Cartes topographiques", "POINTS D'INTÉRÊT (EDITUS)", "INFRASTRUCTURE ET COMMUNICATION", "COUVERTURE DU SOL", and "ENVIRONNEMENT, BIOLOGIE ET GÉOLOGIE" are also present but collapsed.

The main map area shows a cadastral map of a residential area in Luxembourg. The map features orange-colored buildings and purple-colored parcels. Several streets are labeled, including "Boulevard Pierre Frieden", "Rue Adèle Jos", "Rue PouTTY Stein", "Rue de la Paix Internationale", "Rue Carlo Warner", "Rue Alphonse Weicker", "Rue Jean Romer", "Rue Kircheng", "Rue Marcel Renland", "Rue Roger Costantini", and "Boulevard Pierre Werner". Parcel numbers are visible throughout the map, such as 1176/3128, 1175/2574, 1014/6084, 890/4900, 890/5104, 890/5178, 1014/6083, 435/5371, 435/5197, 435/5198, 435/5054, 435/5372, 435/5226, 435/5308, 435/5324, 435/5042, 435/5280, 435/5253, 435/4471, 435/5101, 435/4348, 435/4896, 890/4803, 890/4898, 890/4899, 890/4896, 890/4897, 890/4898, 890/4899, 890/4900, 890/4901, 890/4902, 890/4903, 890/4904, 890/4905, 890/4906, 890/4907, 890/4908, 890/4909, 890/4910, 890/4911, 890/4912, 890/4913, 890/4914, 890/4915, 890/4916, 890/4917, 890/4918, 890/4919, 890/4920, 890/4921, 890/4922, 890/4923, 890/4924, 890/4925, 890/4926, 890/4927, 890/4928, 890/4929, 890/4930, 890/4931, 890/4932, 890/4933, 890/4934, 890/4935, 890/4936, 890/4937, 890/4938, 890/4939, 890/4940, 890/4941, 890/4942, 890/4943, 890/4944, 890/4945, 890/4946, 890/4947, 890/4948, 890/4949, 890/4950, 890/4951, 890/4952, 890/4953, 890/4954, 890/4955, 890/4956, 890/4957, 890/4958, 890/4959, 890/4960, 890/4961, 890/4962, 890/4963, 890/4964, 890/4965, 890/4966, 890/4967, 890/4968, 890/4969, 890/4970, 890/4971, 890/4972, 890/4973, 890/4974, 890/4975, 890/4976, 890/4977, 890/4978, 890/4979, 890/4980, 890/4981, 890/4982, 890/4983, 890/4984, 890/4985, 890/4986, 890/4987, 890/4988, 890/4989, 890/4990, 890/4991, 890/4992, 890/4993, 890/4994, 890/4995, 890/4996, 890/4997, 890/4998, 890/4999, 890/5000.

At the bottom of the page, there is a toolbar with icons for "COUCHES", "MY MAPS", "INFOS", "LÉGENDES", "DESSIN", "MESURER", "IMPRIMER", and "PARTAGER". On the right side of the map, there are navigation controls including a compass, a search icon, and a zoom-in icon. The footer contains the text "FEEDBACK A PROPOS AIDE CONTACT ASPECTS LÉGAUX ACT" and a page number "19".

# map.geoportail.lu - Cadastre

map.geoportail.lu/theme/main?version=3&zoom=17&X=687076&Y=6383337&lang=fr&layers=320-353-1

LE GOUVERNEMENT  
DU GRAND-DUCHÉ DE LUXEMBOURG

Recherche adresse, parcelles, couches

## INFOS

Couche de fond: **Fond blanc**

### Parcelles cadastrales

#### 435/5197

Commune : LUXEMBOURG  
Section : ED de NEUDORF  
Numéro cadastral : 435/5197  
Contenance : 5ha 64a 98ca  
Lieu dit : Circuit de la Foire Internat.  
Nature : place (occupée)  
Occupation : bâtiment commercial  
Dernier mesurage : 3446

[Commander un extrait](#)  
[Lien direct vers cet objet](#)

#### 1014/5766

Commune : LUXEMBOURG  
Section : EC de WEIMERSKIRCH  
Numéro cadastral : 1014/5766  
Contenance : 5ha 09a 88ca  
Lieu dit : Circuit de la Foire Internat.  
Nature : place (occupée)  
Occupation : bâtiment commercial  
Dernier mesurage : 3446

[Commander un extrait](#)  
[Lien direct vers cet objet](#)

1176/3128  
1175/2574  
Boulevard Pierre Frieden  
1014/6064  
890/4900  
890/5104  
890/5178  
1014/6063  
435/5371  
435/5107  
435/4624  
435/4625  
435/4626  
435/4627  
435/4628  
435/5198  
435/5372  
435/5226  
435/3008  
Boulevard Pierre Werner  
1014/5046  
435/5370  
435/5371  
435/5372  
435/5373  
435/5374  
435/5375  
435/5376  
435/5377  
435/5378  
435/5379  
435/5380  
435/5381  
435/5382  
435/5383  
435/5384  
435/5385  
435/5386  
435/5387  
435/5388  
435/5389  
435/5390  
435/5391  
435/5392  
435/5393  
435/5394  
435/5395  
435/5396  
435/5397  
435/5398  
435/5399  
435/5400  
435/5401  
435/5402  
435/5403  
435/5404  
435/5405  
435/5406  
435/5407  
435/5408  
435/5409  
435/5410  
435/5411  
435/5412  
435/5413  
435/5414  
435/5415  
435/5416  
435/5417  
435/5418  
435/5419  
435/5420  
435/5421  
435/5422  
435/5423  
435/5424  
435/5425  
435/5426  
435/5427  
435/5428  
435/5429  
435/5430  
435/5431  
435/5432  
435/5433  
435/5434  
435/5435  
435/5436  
435/5437  
435/5438  
435/5439  
435/5440  
435/5441  
435/5442  
435/5443  
435/5444  
435/5445  
435/5446  
435/5447  
435/5448  
435/5449  
435/5450  
435/5451  
435/5452  
435/5453  
435/5454  
435/5455  
435/5456  
435/5457  
435/5458  
435/5459  
435/5460  
435/5461  
435/5462  
435/5463  
435/5464  
435/5465  
435/5466  
435/5467  
435/5468  
435/5469  
435/5470  
435/5471  
435/5472  
435/5473  
435/5474  
435/5475  
435/5476  
435/5477  
435/5478  
435/5479  
435/5480  
435/5481  
435/5482  
435/5483  
435/5484  
435/5485  
435/5486  
435/5487  
435/5488  
435/5489  
435/5490  
435/5491  
435/5492  
435/5493  
435/5494  
435/5495  
435/5496  
435/5497  
435/5498  
435/5499  
435/5500  
435/5501  
435/5502  
435/5503  
435/5504  
435/5505  
435/5506  
435/5507  
435/5508  
435/5509  
435/5510  
435/5511  
435/5512  
435/5513  
435/5514  
435/5515  
435/5516  
435/5517  
435/5518  
435/5519  
435/5520  
435/5521  
435/5522  
435/5523  
435/5524  
435/5525  
435/5526  
435/5527  
435/5528  
435/5529  
435/5530  
435/5531  
435/5532  
435/5533  
435/5534  
435/5535  
435/5536  
435/5537  
435/5538  
435/5539  
435/5540  
435/5541  
435/5542  
435/5543  
435/5544  
435/5545  
435/5546  
435/5547  
435/5548  
435/5549  
435/5550  
435/5551  
435/5552  
435/5553  
435/5554  
435/5555  
435/5556  
435/5557  
435/5558  
435/5559  
435/5560  
435/5561  
435/5562  
435/5563  
435/5564  
435/5565  
435/5566  
435/5567  
435/5568  
435/5569  
435/5570  
435/5571  
435/5572  
435/5573  
435/5574  
435/5575  
435/5576  
435/5577  
435/5578  
435/5579  
435/5580  
435/5581  
435/5582  
435/5583  
435/5584  
435/5585  
435/5586  
435/5587  
435/5588  
435/5589  
435/5590  
435/5591  
435/5592  
435/5593  
435/5594  
435/5595  
435/5596  
435/5597  
435/5598  
435/5599  
435/5600  
435/5601  
435/5602  
435/5603  
435/5604  
435/5605  
435/5606  
435/5607  
435/5608  
435/5609  
435/5610  
435/5611  
435/5612  
435/5613  
435/5614  
435/5615  
435/5616  
435/5617  
435/5618  
435/5619  
435/5620  
435/5621  
435/5622  
435/5623  
435/5624  
435/5625  
435/5626  
435/5627  
435/5628  
435/5629  
435/5630  
435/5631  
435/5632  
435/5633  
435/5634  
435/5635  
435/5636  
435/5637  
435/5638  
435/5639  
435/5640  
435/5641  
435/5642  
435/5643  
435/5644  
435/5645  
435/5646  
435/5647  
435/5648  
435/5649  
435/5650  
435/5651  
435/5652  
435/5653  
435/5654  
435/5655  
435/5656  
435/5657  
435/5658  
435/5659  
435/5660  
435/5661  
435/5662  
435/5663  
435/5664  
435/5665  
435/5666  
435/5667  
435/5668  
435/5669  
435/5670  
435/5671  
435/5672  
435/5673  
435/5674  
435/5675  
435/5676  
435/5677  
435/5678  
435/5679  
435/5680  
435/5681  
435/5682  
435/5683  
435/5684  
435/5685  
435/5686  
435/5687  
435/5688  
435/5689  
435/5690  
435/5691  
435/5692  
435/5693  
435/5694  
435/5695  
435/5696  
435/5697  
435/5698  
435/5699  
435/5700  
435/5701  
435/5702  
435/5703  
435/5704  
435/5705  
435/5706  
435/5707  
435/5708  
435/5709  
435/5710  
435/5711  
435/5712  
435/5713  
435/5714  
435/5715  
435/5716  
435/5717  
435/5718  
435/5719  
435/5720  
435/5721  
435/5722  
435/5723  
435/5724  
435/5725  
435/5726  
435/5727  
435/5728  
435/5729  
435/5730  
435/5731  
435/5732  
435/5733  
435/5734  
435/5735  
435/5736  
435/5737  
435/5738  
435/5739  
435/5740  
435/5741  
435/5742  
435/5743  
435/5744  
435/5745  
435/5746  
435/5747  
435/5748  
435/5749  
435/5750  
435/5751  
435/5752  
435/5753  
435/5754  
435/5755  
435/5756  
435/5757  
435/5758  
435/5759  
435/5760  
435/5761  
435/5762  
435/5763  
435/5764  
435/5765  
435/5766  
435/5767  
435/5768  
435/5769  
435/5770  
435/5771  
435/5772  
435/5773  
435/5774  
435/5775  
435/5776  
435/5777  
435/5778  
435/5779  
435/5780  
435/5781  
435/5782  
435/5783  
435/5784  
435/5785  
435/5786  
435/5787  
435/5788  
435/5789  
435/5790  
435/5791  
435/5792  
435/5793  
435/5794  
435/5795  
435/5796  
435/5797  
435/5798  
435/5799  
435/5800  
435/5801  
435/5802  
435/5803  
435/5804  
435/5805  
435/5806  
435/5807  
435/5808  
435/5809  
435/5810  
435/5811  
435/5812  
435/5813  
435/5814  
435/5815  
435/5816  
435/5817  
435/5818  
435/5819  
435/5820  
435/5821  
435/5822  
435/5823  
435/5824  
435/5825  
435/5826  
435/5827  
435/5828  
435/5829  
435/5830  
435/5831  
435/5832  
435/5833  
435/5834  
435/5835  
435/5836  
435/5837  
435/5838  
435/5839  
435/5840  
435/5841  
435/5842  
435/5843  
435/5844  
435/5845  
435/5846  
435/5847  
435/5848  
435/5849  
435/5850  
435/5851  
435/5852  
435/5853  
435/5854  
435/5855  
435/5856  
435/5857  
435/5858  
435/5859  
435/5860  
435/5861  
435/5862  
435/5863  
435/5864  
435/5865  
435/5866  
435/5867  
435/5868  
435/5869  
435/5870  
435/5871  
435/5872  
435/5873  
435/5874  
435/5875  
435/5876  
435/5877  
435/5878  
435/5879  
435/5880  
435/5881  
435/5882  
435/5883  
435/5884  
435/5885  
435/5886  
435/5887  
435/5888  
435/5889  
435/5890  
435/5891  
435/5892  
435/5893  
435/5894  
435/5895  
435/5896  
435/5897  
435/5898  
435/5899  
435/5900  
435/5901  
435/5902  
435/5903  
435/5904  
435/5905  
435/5906  
435/5907  
435/5908  
435/5909  
435/5910  
435/5911  
435/5912  
435/5913  
435/5914  
435/5915  
435/5916  
435/5917  
435/5918  
435/5919  
435/5920  
435/5921  
435/5922  
435/5923  
435/5924  
435/5925  
435/5926  
435/5927  
435/5928  
435/5929  
435/5930  
435/5931  
435/5932  
435/5933  
435/5934  
435/5935  
435/5936  
435/5937  
435/5938  
435/5939  
435/5940  
435/5941  
435/5942  
435/5943  
435/5944  
435/5945  
435/5946  
435/5947  
435/5948  
435/5949  
435/5950  
435/5951  
435/5952  
435/5953  
435/5954  
435/5955  
435/5956  
435/5957  
435/5958  
435/5959  
435/5960  
435/5961  
435/5962  
435/5963  
435/5964  
435/5965  
435/5966  
435/5967  
435/5968  
435/5969  
435/5970  
435/5971  
435/5972  
435/5973  
435/5974  
435/5975  
435/5976  
435/5977  
435/5978  
435/5979  
435/5980  
435/5981  
435/5982  
435/5983  
435/5984  
435/5985  
435/5986  
435/5987  
435/5988  
435/5989  
435/5990  
435/5991  
435/5992  
435/5993  
435/5994  
435/5995  
435/5996  
435/5997  
435/5998  
435/5999  
435/6000

Commander un extrait  
Lien direct vers cet objet

Commander un extrait  
Lien direct vers cet objet

COUCHES MY MAPS INFOS LÉGENDES DESSIN MESURER IMPRIMER PARTAGER

FEEDBACK A PROPOS AIDE CONTACT ASPECTS LÉGAUX ACT

20

## Communes qui ont un PAG régime 2011

LE GOUVERNEMENT DU GRAND-DUCHÉ DE LUXEMBOURG

Recherche adresse, parcelles, couches

COUCHES

MES COUCHES (1) CATALOGUE

THÈME: PAG

CHANGER

DONNÉES DE BASE

RÉGLEMENTATION URBANISTIQUE COMMUNALE

- Plan d'aménagement général
- PAP approuvés
- Informations supplémentaires
- Fond de plan
- Plan aménagement général (staging)
- PAP approuvés (staging)
- Fond de plan (staging)
- pag\_infos\_supp\_staging

DONNÉES NATIONALES DE PLANIFICATION

© CARTO © OpenStreetMap contributors for data outside of Luxembourg

DESSIN MESURER IMPRIMER PARTAGER

WHAT'S NEW GEOCATALOGUE FLASHFLOODS FEEDBACK A PROPOS AIDE CONTACT ASPECTS LÉGAUX ACT

## Communes qui ont un PAG régime 2011

The screenshot displays a web-based GIS application interface. At the top, the browser address bar shows the URL: `map.geoportail.lu/theme/pag?version=3&zoom=17&X=685778&Y=6423520&lang=fr&layers=696-698-6`. The page header includes the logo of the Government of Luxembourg and a search bar with the text "Recherche adresse, parcelles, couches".

The main content area is a map showing a grid of land parcels. The parcels are color-coded and patterned: red for residential, blue for commercial, green for agricultural, and yellow for industrial. The map is overlaid with a grid of small squares, likely representing the planning regime.

On the left side, there is a sidebar menu titled "COUCHES" (Layers). It includes a search bar for "Couche de fond" (Base layer) set to "Images aériennes" (Aerial images). Below this, there is a "MES COUCHES (3)" (My Layers) section and a "CATALOGUE" section. The "THÈME: PAG" (Theme: PAG) section has a "CHANGER" (Change) button. The "DONNÉES DE BASE" (Base Data) section is expanded, showing "RÉGLEMENTATION URBANISTIQUE COMMUNALE" (Municipal Urban Planning Regulation) with three checked items: "Plan d'aménagement général" (General Development Plan), "PAP approuvés" (Approved PAPs), and "Fond de plan" (Base map). The "DONNÉES NATIONALES DE PLANIFICATION" (National Planning Data) section is also visible.

At the bottom of the page, there is a footer with navigation and utility icons: "COUCHES", "MY MAPS", "INFOS", "LÉGENDES", "DESSIN" (Drawing), "MESURER" (Measure), "IMPRIMER" (Print), "PARTAGER" (Share), "FEEDBACK", "À PROPOS" (About), "AIDE" (Help), "CONTACT", "ASPECTS LÉGAUX" (Legal Aspects), and "ACT".

## Commande de rapport pour une parcelle

The screenshot displays the Geoportail.lu website interface. At the top, the browser address bar shows the URL: `map.geoportail.lu/theme/pag?version=3&zoom=17&X=685778&Y=6423520&lang=fr&layers=696-698-699`. The page header includes the logo of the Government of Luxembourg and a search bar with the text "Recherche adresse, parcelles, couches".

On the left side, there is a blue sidebar with the following elements:

- INFOS** (with a close icon)
- Couche de fond: **Images aériennes**
- Plan d'aménagement général**
- Text: "Ici vous pouvez commander le rapport relatif aux règles urbanistiques applicables au terrain sélectionné"
- Form: "Adresse Email" with an input field
- Text: "En cochant cette case, l'utilisateur déclare avoir lu, compris et accepté les conditions générales d'utilisation de ce site web." with a checkbox
- Button: "Commander le rapport"

The main area of the page shows an aerial map with a semi-transparent planning overlay. The overlay consists of various colored polygons (red, blue, green, yellow) representing different urban planning zones. A yellow rectangle highlights a specific parcel. The map includes navigation controls (zoom in/out, home, full screen) and a search bar.

At the bottom of the page, there is a navigation bar with icons for "COUCHES", "MY MAPS", "INFOS", "LÉGENDES", "DESSIN", "MESURER", "IMPRIMER", and "PARTAGER". On the right side of the bottom bar, there are links for "FEEDBACK", "A PROPOS", "AIDE", "CONTACT", and "ASPECTS LÉGAUX ACT".


## Commande de rapport pour une parcelle

Home Tools 135339\_1507885... x 135339\_1507885188.pdf Sign In

RAPPORT

### Règles urbanistiques applicables à un terrain donné

DISPOSITIONS LÉGALES ET RÉGLEMENTAIRES CONCERNANT L'UTILISATION DU SOL



**Légende**  
Parcelle(s) concerné(s)

ADMINISTRATION COMMUNALE DE LA VILLE DE DIEKIRCH

LE GOUVERNEMENT DU GRAND-DUCHÉ DE LUXEMBOURG  
Ministère de l'Intérieur  
Direction de l'Aménagement Communal et du Développement Urbain

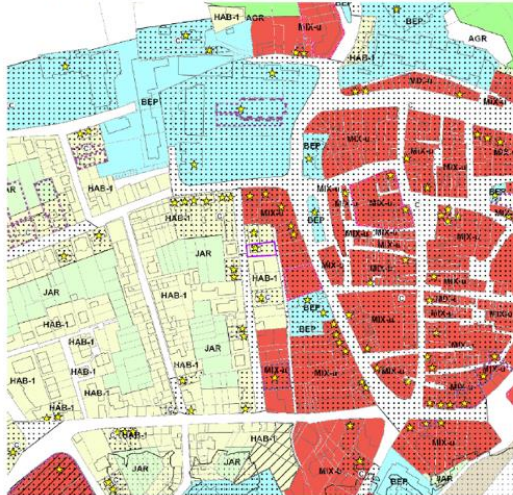
RAPPORT : DISPOSITIONS LÉGALES ET RÉGLEMENTAIRES CONCERNANT L'UTILISATION DU SOL

### 1. PLAN D'AMÉNAGEMENT GÉNÉRAL

« Le plan d'aménagement général [PAG] d'une commune se compose d'une partie écrite et d'une partie graphique qui se complètent réciproquement.

La **partie graphique** du PAG couvre l'ensemble du territoire communal qu'il divise en diverses zones pour lesquelles l'utilisation du sol est fixée. Les zones de base (p. ex. HAB-1 ; Mix-u ; BEP) ainsi créées peuvent être complétées par des zones superposées (p. ex. ZAD).

La **partie écrite** du PAG précise l'utilisation du sol telle qu'arrêtée dans la partie graphique.



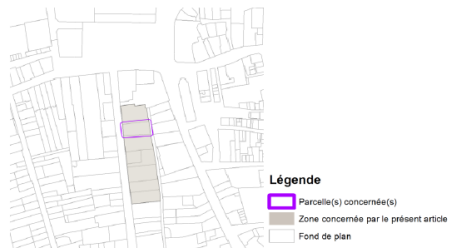
MINISTÈRE DE L'INTÉRIEUR - Direction de l'aménagement communal et du développement urbain



## Commande de rapport pour une parcelle

RAPPORT : DISPOSITIONS LÉGALES ET RÉGLEMENTAIRES CONCERNANT L'UTILISATION DU SOL

### 1. PLAN D'AMÉNAGEMENT GÉNÉRAL



#### Art. 3 Zones d'habitation

**3.1** Les zones d'habitation englobent les terrains réservés à titre principal aux habitations.

Y sont également admis des activités de commerce, des activités artisanales et de loisirs, des services administratifs ou professionnels, des activités culturelles, des activités de culte, des équipements de service public, ainsi que des espaces libres correspondant à l'ensemble de ces fonctions.

De manière générale, y sont interdits les constructions et les établissements qui par leur nature, leur importance, leur étendue, leur volume et leur aspect seraient incompatibles avec la sécurité, la salubrité, la commodité et la tranquillité d'un quartier d'habitation.

On distingue une seule catégorie :

#### Zone d'habitation 1 (HAB-1)

#### 3.2 Zone d'habitation 1 (HAB-1)

La zone d'habitation 1 est principalement destinée aux maisons d'habitation unifamiliales isolées, jumelées ou groupées en bande. Les maisons unifamiliales avec logement intégré sont admises.

**Pour tout plan d'aménagement particulier «nouveau quartier» exécutant une «zone d'habitation 1» :**

- au moins 70% des logements sont de type maisons d'habitation unifamiliales, y compris les maisons unifamiliales avec logement intégré, soit isolées, jumelées ou groupées en bande.
- La surface construite brute à dédier à des fins de logement est de 90% au minimum.

RAPPORT : DISPOSITIONS LÉGALES ET RÉGLEMENTAIRES CONCERNANT L'UTILISATION DU SOL

### 1. PLAN D'AMÉNAGEMENT GÉNÉRAL



#### Art.27 Secteur protégé d'intérêt communal de type « environnement construit »

**27.1 Les secteurs protégés d'intérêt communal de type «environnement construit»**

constituent les parties du territoire communal qui comprennent des immeubles ou parties d'immeubles protégés et qui répondent à un ou plusieurs des critères suivants :

- authenticité de la substance bâtie et de son aménagement (SB) ;
- rareté du type de bâtiment (R) ;
- exemplarité du type de bâtiment (Ex) ;
- importance architecturale (A) ;
- témoignage de l'immeuble pour l'histoire nationale, locale, sociale, politique, religieuse, militaire, technique ou industrielle (T).

**27.2** Les secteurs protégés d'intérêt communal de type « environnement construit » sont soumis à des servitudes spéciales de sauvegarde et de protection définies ci-après. Elles s'appliquent à tout projet de construction, démolition, reconstruction, transformation ou aménagement prévu dans ces secteurs.

Les secteurs protégés d'intérêt communal de type « environnement construit » sont marqués de la surimpression « C » dans la partie graphique du plan d'aménagement général.

**27.4 Prescriptions générales relatives aux secteurs protégés d'intérêt communal de type « environnement construit »**

**27.4.1** Pour tout projet ou aménagement, les caractéristiques du bâti traditionnel doivent être considérées, notamment :

- le tracé des rues, l'espace-rue et la structure du parcellaire ;
- l'implantation des constructions et leur gabarit ;
- les typologies architecturales incluant les formes et ouvertures de toiture, les baies de façade, les modénatures, les matériaux, revêtements et teintes traditionnels.

**27.4.2** La préservation des « immeubles ou parties d'immeubles protégés » n'exclut pas les interventions architecturales contemporaines pour autant que celles-ci ne dénaturent pas le caractère originel typique ni des bâtiments ni de l'espace-rue, mais, au contraire, contribuent à sa mise en valeur.

# Tourisme

https://map.geoportail.lu/theme/tourisme?version=3&zoom=15&X=663966&Y=6394885&lang=fr&layers=808-293-176&opacities=1-1-1&bgLayer=topogr\_global&crosshair=false

LE GOUVERNEMENT DU GRAND-DUCHÉ DE LUXEMBOURG

Septfontaines (Simmer) Ajouter étape à mon itinéraire

## COUCHES

Couche de fond: Carte topographique

### MES COUCHES (3) CATALOGUE

THÈME: TOURISME

#### CHEMINS DE RANDONNÉE

- Sentiers autopédestres
- Sentiers pédestres nationaux
- CFL: Rail, randonnée, vélo
- Sentiers labellisés Quality Trails
- Nordic Walking Parks
- Sentiers auberges de jeunesse
- Sentiers GR (Grandes Randonnées)
- Chemin St Jacques de Compostelle
- Sentiers nature
- Sentiers thématiques
- Luxembourg à cheval
- Circuits FLM-IV
- Sentiers locaux (non entretenus par la DG Tourisme)
- Restrictions temporaires

#### ITINÉRAIRES CYCLABLES ET VTT

- Pistes cyclables nationales
- Pistes cyclables régionales
- Circuits cyclables
- Circuits VTT
- Randonnées en vélo de course
- Skoda Tour de Luxembourg 2018

#### SENTIERS AUTO - MOTO

- ADAC Moto Tour
- Mullerthal Touring
- Vespa Tours

#### POINTS DE SECOURS

- Points de secours - Ville de Luxembourg

#### POINTS D'INTÉRÊT DE L'ONT

POI PAGES JAUNES (EDITUS)

#### RÉSEAUX DE TRANSPORT

#### CONTENU GÉNÉRÉ PAR DES UTILISATEURS INDIVIDUELS

#### CARTES TOPOGRAPHIQUES

#### UNITÉS ADMINISTRATIVES

Map showing the Septfontaines region in Luxembourg, featuring various trails and geographical features. The map includes labels for locations such as Ehner, Strooss, Greisch, and Septfontaines. The trails are color-coded: blue for hiking, green for cycling, and red for mountain biking. The map also shows contour lines, roads, and water bodies.

COUCHES MY MAPS INFOS LÉGENDES ITINÉRAIRE

DESSIN MESURER IMPRIMER PARTAGER

FEEDBACK A PROPOS AIDE CONTACT ASPECTS LÉGAUX ACT

# Tourisme

## ➤ Chemins de randonnée



# Tourisme

- Chemins de randonnée
  - Exemple: sentiers autopédestres

The screenshot displays a web application for hiking trails in Luxembourg. The main interface features a search bar at the top with the text "Recherche adresse, parcelles, couches". Below the search bar is a sidebar on the left with the following information:

- INFOS**: Couche de fond: Carte routière
- Sentiers autopédestres**
- Nom**: Autopédestres : Rosport
- Longueur**: 7,92 Km
- Altitude**: A +358 m A -358 m Δ0 m
- Exportation**: Exporter un GPX, Exporter un KML, Exporter un GPX
- QR Code**: A QR code linking to the trail details.
- Liens**: Lien vers la carte, Lien direct vers cet objet

The main map area shows a topographic map of the region around Rosport, Luxembourg. A blue trail route is highlighted, starting near Rosport and winding through the area. The map includes various geographical features like roads, rivers, and green spaces. The bottom navigation bar contains icons for "COUCHES", "MY MAPS", "INFOS", "LÉGENDES", "ITINÉRAIRE", "DESSIN", "MESURER", "IMPRIMER", and "PARTAGER".

# Agriculture

## ➤ Consultation du parcellaire agricole

The screenshot displays the 'map.geoportail.lu' web application interface. The browser address bar shows the URL: `map.geoportail.lu/theme/agriculture?version=3&zoom=17&X=682481&Y=6422330&lang=fr&layers=138`. The page header includes the logo of the Government of Luxembourg and a search bar with the text 'Recherche adresse, parcelles, couches'. The left sidebar is titled 'COUCHES' and contains several sections:

- COUCHES**: 'Couche de fond: Images aériennes'.
- MES COUCHES (4) CATALOGUE**
- THÈME: AGRICULTURE** (with a 'CHANGER' button and a color palette).
- DONNÉES AGRICOLES**:
  - Parcelles FLIK 2017
  - Herbages sensibles
- ZONES DE PROTECTION**
- SOLS**
- DONNÉES MÉTÉOROLOGIQUES**
- UNITÉS ADMINISTRATIVES**
- CADASTRE DES BIOTOPES DES MILIEUX OUVERTS**
- SURFACES D'INTÉRÊT ÉCOLOGIQUE**:
  - Éléments de structures du paysage
  - lisière de forêt

The main map area shows an aerial view of agricultural parcels with yellow outlines. Various parcel numbers are visible, such as P0131160, P0131172, P0131185, P0131189, P0131210, P0131214, P0131220, and P0131222. A blue hatched area is highlighted in the center of the map. The bottom of the interface features a navigation bar with icons for 'COUCHES', 'MY MAPS', 'INFOS', 'LÉGENDES', 'DESSIN', 'MESURER', 'IMPRIMER', and 'PARTAGER'. The footer contains the text 'FEEDBACK A PROPOS AIDE CONTACT ASPECTS LÉGAUX ACT'.

## ➤ Consultation des zones de bruit

The screenshot displays a web-based GIS application for environmental noise assessment. The main map area shows a rural landscape with a network of roads and a railway line. Overlaid on this are noise contours in yellow and red, indicating areas of high noise exposure. The interface includes a sidebar on the left for layer management, a search bar at the top right, and a bottom navigation bar with icons for drawing, measuring, printing, and sharing. The URL in the browser address bar is `map.geoportail.lu/theme/emwelt?version=3&zoom=13&X=683462&Y=6422656&lang=fr&layers=326&op=`.

**COUCHES**  
Couche de fond: Images aériennes

MES COUCHES (1) CATALOGUE

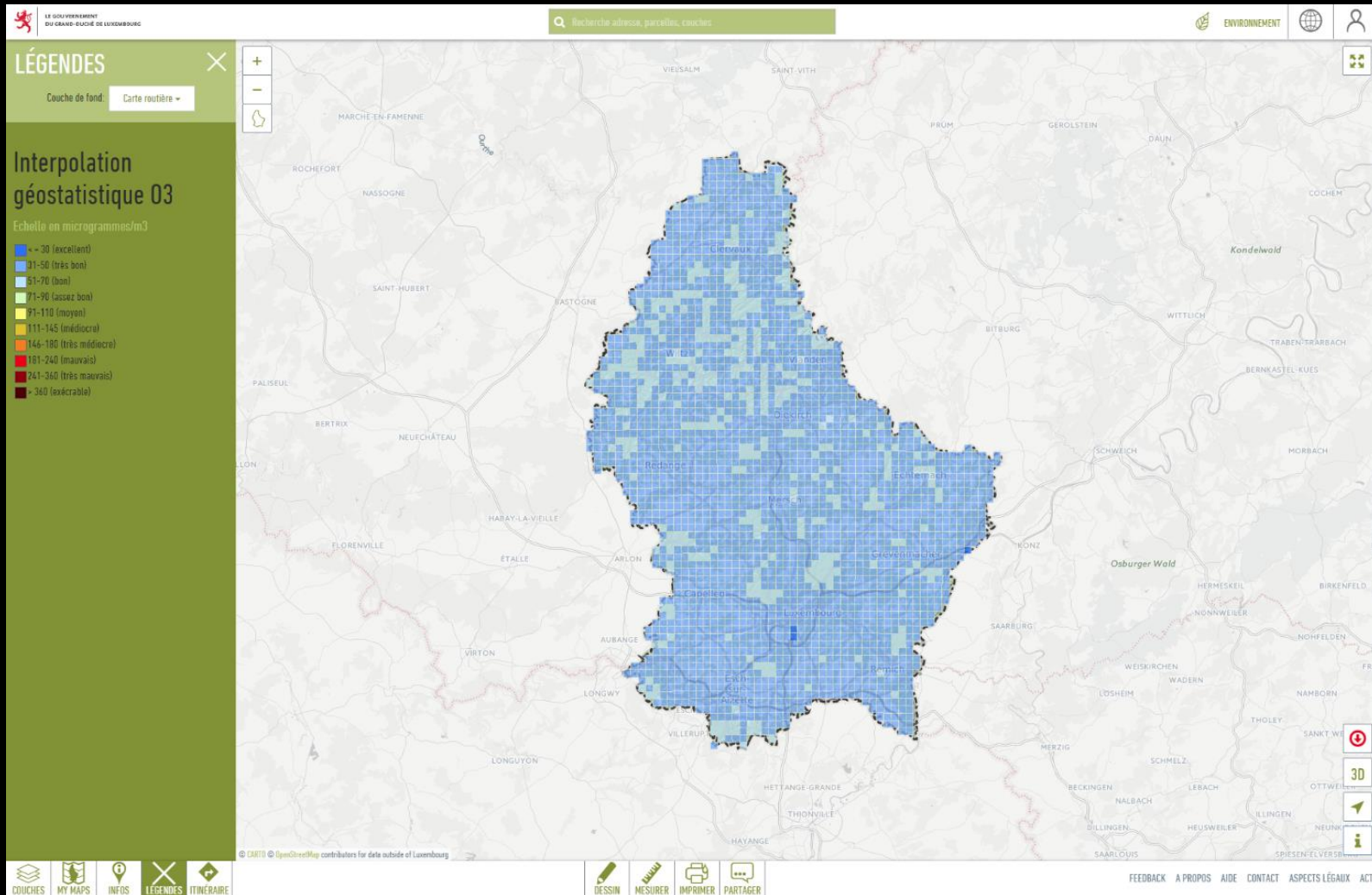
THÈME: ENVIRONNEMENT

UNITÉS ADMINISTRATIVES  
ZONES PROTÉGÉES  
OCCUPATION DU SOL  
SENTIERS THÉMATIQUES  
**BRUIT**  
Axes routiers  
Réseau routier 2011 (LDEN)  
Réseau routier 2011 (LNGT)  
Axe ferroviaire  
Réseau ferroviaire 2011 (LDEN)  
Réseau ferroviaire 2011 (LNGT)  
Aéroport  
UNITÉS ADMINISTRATIVES DE GESTION DE LA NATURE  
FORÊTS  
SECTEURS ÉCOLOGIQUES  
CHASSE  
CADASTRE DES BIOTOPES DES MILIEUX OUVERTS

DESSIN MESURER IMPRIMER PARTAGER

FEEDBACK A PROPOS AIDE CONTACT ASPECTS LÉGAUX ACT

## ➤ Qualité de l'air



## ➤ Zones protégées d'intérêt national

LE GOUVERNEMENT  
DU GRAND-DUCHÉ DE LUXEMBOURG

Recherche adresse, parcelles, couches

Infos

Couche de fond: Images aériennes

### ZPIN déclarées

<b>Nom</b>	Birelergronn
<b>Code national</b>	ZH 50
<b>Sous-zone</b>	B
<b>Date de classement</b>	06/12/1999
<b>Interdiction zone A</b>	<p>– l'exercice de la chasse, à l'exception des modes de chasse à l'affût, à l'approche ou à la poussée ainsi qu'une battue par an à partir de la date de l'entrée en vigueur du nouveau bail de chasse; – la capture ou la destruction d'animaux sauvages non classés comme gibier; – l'enlèvement, la destruction et l'endommagement de plantes sauvages; – les fouilles, les sondages, les terrassements, l'extraction de matériaux; – l'utilisation des eaux et notamment tous les travaux susceptibles de modifier le régime des eaux superficielles ou souterraines; – la circulation à l'aide de véhicules motorisés ou non, à l'exception de celle sur la voie publique montant vers Sandweiler; – la circulation à cheval; – la circulation à pied en dehors des chemins balisés à cet effet, cette interdiction ne</p>

COUCHES MY MAPS INFOS LÉGENDES DESSIN MESURER IMPRIMER PARTAGER

FEEDBACK A PROPOS AIDE CONTACT ASPECTS LÉGAUX ACT



# Environnement

## ➤ Cadastre des biotopes

**LE GOUVERNEMENT DU GRAND-DUCHÉ DE LUXEMBOURG**

Q Lots de chasse Ajouter étape à mon itinéraire

ENVIRONNEMENT

**LÉGENDES**

Couche de fond: Carte routière

**Surfaces à l'exception des vergers**

**BIK\_F**

- 3130 - Eaux stagnantes, oligotrophes à mésotrophes avec végétation de Littorelletta uniflorae et/ou du Isoetes-Nanjanaceae
- 3140 - Eaux oligo-mésotrophes calcaires avec végétation benthique à Chara spp. (Characeae)
- 3150 - Lacs eutrophes naturels avec végétation du Magnopotamon ou Hydrocharitum
- 4030 - Landes sèches à Calluna
- 5130 - Formations à Juniperus (Juniperus communis)
- 6110 - Pelouses rupicolées calcaires ou basiphiles (Alyso-Sedion albi)
- 6210 - Pelouses sèches semi-naturelles sur calcaires (Festuco-Brometalia)
- 6230 - Formations herbueses à Nardus
- 6410 - Prairies à Molinia
- 6430 - Megaphorbiaies hygrophiles des cours d'eau et forêts forestières
- 6510 - Prairies maigres de fauche de basse altitude
- 7140 - Tourbières de transition et tremblantes
- 7220 - Sources pétrifiantes avec formation de travertins (Cratoneurion)
- 8150 - Éboulis médio-européens siliceux
- 8160 - Éboulis médio-européens calcaires des étages collinéen à montagnard
- 8210 - Pentes rocheuses calcaires avec végétation chasmophytique
- 8230 - Roches siliceuses avec végétation pionnière (Sedo-Scleranthion, Sedo albi-Veranicion dillenii)
- 9310 - Grottes non exploitées par la tourisme
- BK01 - Complexes rocheux des zones d'extraction
- BK02 - Complexes d'éboulis et de blocs rocheux des zones d'extraction
- BK03 - Complexes de pelouses maigres des zones d'extraction

© 2019 OpenStreetMap contributors for data outside of Luxembourg

COUCHES MY MAPS INFOS LÉGENDES ITINÉRAIRE

DESSIN MESURER IMPRIMER PARTAGER

FEEDBACK A PROPOS AIDE CONTACT ASPECTS LÉGAUX ACT

# Environnement

## ➤ Lots de chasse

LE GOUVERNEMENT DU GRAND-DUCHÉ DE LUXEMBOURG

Q Lots de chasse

Ajouter étape à mon itinéraire

ENVIRONNEMENT

COUCHES

Couche de fond: Carte routière

MES COUCHES (1) CATALOGUE

THÈME: ENVIRONNEMENT

UNITÉS ADMINISTRATIVES

ZONES PROTÉGÉES

OCCUPATION DU SOL

SENTIERS THÉMATIQUES

BRUIT ENVIRONNEMENTAL

UNITÉS ADMINISTRATIVES DE GESTION DE LA NATURE

FORÊTS

SECTEURS ÉCOLOGIQUES

CHASSE

- Lots de chasse
- Battues
- Centres de ramassage pour gibier (trouvé mort et viscéres)

CADASTRE DES BIOTOPES DES MILIEUX OUVERTS

QUALITÉ DE L'AIR

ZONES CALMES

RADON

DESSIN

MESURER

IMPRIMER

PARTAGER

FEEDBACK A PROPOS AIDE CONTACT ASPECTS LÉGAUX ACT

34

## ➤ Battues

The screenshot displays the 'map.geoportail.lu' web application interface. The browser address bar shows the URL: `map.geoportail.lu/theme/emwelt?version=3&zoom=14&X=694239&Y=6380539&lang=fr&layers=444&op=`. The page header includes the logo of 'LE GOUVERNEMENT DU GRAND-DUCHÉ DE LUXEMBOURG' and a search bar with the text 'Recherche adresse, parcelles, couches'. The main content area features an aerial map with blue outlines indicating hunting battues. Three specific battues are highlighted with yellow labels: '472 Battue / Treibjagd' (dated 25/11/2017), '470 Battue / Treibjagd' (dated 03/11/2017), and '471 Battue / Treibjagd' (dated 18/10/2017). A fourth label '469 Battue / Tre' (dated 22/10/2) is partially visible at the bottom right. The left sidebar, titled 'COUCHES', contains a 'MES COUCHES (1) CATALOGUE' section. Under 'THÈME: ENVIRONNEMENT', the 'ZONES PROTÉGÉES' category is expanded, showing sub-categories like 'Zones protégées d'intérêt national (ZPIN)' and 'Zones protégées communautaires'. The 'CHASSE' category is also expanded, with 'Battues' checked. The bottom toolbar includes icons for 'COUCHES', 'MY MAPS', 'INFOS', 'LÉGENDES', 'DESSIN', 'MESURER', 'IMPRIMER', and 'PARTAGER'. The footer contains navigation links: 'FEEDBACK', 'A PROPOS', 'AIDE', 'CONTACT', 'ASPECTS LÉGAUX', and 'ACT'. The page number '35' is located in the bottom right corner.

## ➤ Triages de l'ANF

**LE GOUVERNEMENT DU GRAND-DUCHÉ DE LUXEMBOURG**

Recherche adresse, parcelles, couches

ENVIRONNEMENT

**INFOS**

Couche de fond: Carte routière

### Triages de l'Administration de la nature et des forêts

Arrondissement : Arrondissement CENTRE-OUEST  
Nom : KEHLEN  
Numéro : 35  
Préposés forestiers : PUJER Tom  
Rue : 1, rue du village  
Code postal : 7473  
Localité : Schoenfels  
Gsm : 621202116  
Téléphone : 402201706  
Heures d'appel : 8:00-9:00  
[Lien direct vers cet objet](#)

© CARTO © Mapbox © OpenStreetMap contributors for data outside of Luxembourg

COUCHES MY MAPS INFOS LEGENDES ITINÉRAIRE

DESSIN MESURER IMPRIMER PARTAGER

FEEDBACK A PROPOS AIDE CONTACT ASPECTS LÉGAUX ACT

## ➤ Zones de protection d'eau potable

**Nom** ZPS créées par règlement grand-ducal

**Description** Zones de protection d'eau potable créées par règlement grand-ducal servant à protéger les sources et forages.

**Mots clé** ["Zones de protection"]

**Contact** Administration de la gestion de l'eau  
Division des eaux souterraines et des eaux potables  
1, avenue du Rock'n'Roll  
L-4361 Esch-sur-Alzette  
24556 500  
[potable@eau.etat.lu](mailto:potable@eau.etat.lu)

**Lien vers les metadonnées** [link](#)

**ZPS créées par règlement grand-ducal**

- zone de protection immédiate [Zone I]
- zone de protection rapprochée [Zone II]
- zone de protection rapprochée avec vulnérabilité élevée [Zone II-V1]
- zone de protection éloignée [Zone III]

# Eau

## ➤ Zones inondables

The screenshot displays the map.geoportail.lu web application. The browser address bar shows the URL: `map.geoportail.lu/theme/eau?version=3&zoom=15&X=685601&Y=6370951&lang=fr&layers=560&opacity=`. The page header includes the logo of the Government of Luxembourg and a search bar with the text "Recherche adresse, parcelles, couches".

On the left side, there is a sidebar menu titled "COUCHES" (Layers). The "Couche de fond" (Base layer) is set to "Carte topographique N/B". Under "MES COUCHES (1) CATALOGUE", the "THÈME: EAU" (Water theme) is selected. The list of layers includes:

- DONNÉES DE BASE
- STATIONS DE MESURES
- HYDROGRAPHIE
- EAU SOUTERRAINE
- EAU POTABLE
- ZONES DE PROTECTION D'EAU POTABLE (ZPS)
- SITES PROTÉGÉS
- PROTECTION DES EAUX
- DIRECTIVE INONDATION (DI)
- DIRECTIVE-CADRE SUR L'EAU (DCE)
- DIRECTIVE NITRATES
- PLAN SÉCHERESSE

The main map area shows a topographic map of the Hesperange region, with flood zones highlighted in light blue. The map includes labels for various locations such as Hesperange, Alzingen, Fentange, Kinneksbrill, Wénkei, and Strachen. The bottom of the page features a navigation bar with icons for "COUCHES", "MY MAPS", "INFOS", and "LÉGENDES", and a footer with links for "FEEDBACK", "A PROPOS", "AIDE", "CONTACT", "ASPECTS LÉGAUX", and "ACT".

# Aménagement du territoire

## ➤ Plans directeurs sectoriels

LE GOUVERNEMENT DU GRAND-DUCHÉ DE LUXEMBOURG

Recherche adresse, parcelles, couches

AMÉNAGEMENT

### COUCHES

Couche de fond: Carte routière

#### MES COUCHES (7) CATALOGUE

THÈME: AMÉNAGEMENT

#### PROJETS DE PLANS DIRECTEURS SECTORIELS (PDS)

- PDS Transports
  - Projets PST
  - Couloirs et zones superposés
  - Droit de préemption
- PDS Paysages
  - Coupures vertes
  - Zone verte interurbaine
  - Grands Ensembles Paysagers
- PDS Zones d'activités économiques
  - ZAE existantes
  - ZAE projetées
  - ZAE existantes à reclasser
  - Droit de préemption
- PDS Logement
  - Zones prioritaires d'habitation
  - Droit de préemption
- PDS Documents supplémentaires

Steinfort, Mamer, Strassen, Luxembourg, Hesperange, Leudelange, Reckange-sur-Mess, Bertrange, Dippach, Garnich, Kärjeng, Differdange, Sanem, Mondorlange, Roeser, Buttembourg, Frisange, Schiflange, Escri-sur-Alzette, Kayl, Dudelange, Rumelange, Forêt de Selomont, Forêt de Zoufftgen, SAULNES, MESSANCY, OULAINÉ, HUSSIGNY-GODBRANGE, RUSSANGE, THIL, VILLERUPT, VOLMERANGE-LES-MINES, Weller-La-Tour

DESSIN MESURER IMPRIMER PARTAGER

FEEDBACK A PROPOS AIDE CONTACT ASPECTS LÉGAUX ACT

# Aménagement du territoire

## ➤ PDS Transports

The screenshot displays a web-based planning tool for transport projects. The interface is divided into several sections:

- Top Bar:** Includes the logo of the Government of Luxembourg, a search bar containing "Septfontaines (Simmer)", and a button "Ajouter étape à mon itinéraire".
- Left Panel (COUCHES):** A navigation menu with a "COUCHES" header and a "Carte routière" dropdown. It lists "MES COUCHES (3)" and "CATALOGUE". Under "THÈME: AMÉNAGEMENT", it shows "PROJETS DE PLANS DIRECTEURS SECTORIELS (PDS)" with a sub-menu for "PDS Transports". This sub-menu includes "Projets PST", "Couloirs et zones superposés", and "Droit de préemption". Other categories like "PDS Paysages", "PDS Zones d'activités économiques", "PDS Logement", and "PDS Documents supplémentaires" are also visible.
- Map:** A detailed map of a suburban area in Luxembourg, showing various transport routes (orange and red lines), roads, and green spaces. Labels on the map include "Soleuvre", "Ehlerange", "Mondcrange", "Foetz", "Schifflange", "Esch-Sur-Alzette", and "Belvaux".
- Bottom Bar:** Contains navigation icons for "COUCHES", "MY MAPS", "INFOS", "LÉGENDES", and "ITINÉRAIRE". On the right, there are icons for "DESSIN", "MESURER", "IMPRIMER", and "PARTAGER".
- Footer:** A row of links: "FEEDBACK", "A PROPOS", "AIDE", "CONTACT", "ASPECTS LÉGAUX", and "ACT".



# Aménagement du territoire

## ➤ PDS Paysages

The screenshot displays a web-based GIS application for territorial planning in Luxembourg. The main map shows the region around Luxembourg, with various planning layers overlaid in shades of green and yellow. The interface includes a search bar at the top with the text "Septfontaines (Simmer)", a layer management panel on the left, and a bottom navigation bar with icons for drawing, measuring, printing, and sharing.

**COUCHES**  
Couche de fond: Carte routière

**MES COUCHES (3) CATALOGUE**

THÈME: AMÉNAGEMENT

PROJETS DE PLANS DIRECTEURS SECTORIELS (PDS)

- PDS Transports
- PDS Paysages
  - Coupures vertes
  - Zone verte interurbaine
  - Grands Ensembles Paysagers
- PDS Zones d'activités économiques
- PDS Logement
- PDS Documents supplémentaires

© CARTO © OpenStreetMap contributors for data outside of Luxembourg

FEEDBACK A PROPOS AIDE CONTACT ASPECTS LÉGAUX ACT

# Aménagement du territoire

## ➤ PDS Zones d'activités économiques

The screenshot displays a web-based planning tool for territorial development in Luxembourg. The main map shows various zones highlighted in different colors: yellow, purple, and pink. The interface includes a search bar at the top with the text "Septfontaines (Simmer)", a layer menu on the left, and navigation controls at the bottom.

**COUCHES**  
Couche de fond: Carte routière

**MES COUCHES (4) CATALOGUE**

**THÈME: AMÉNAGEMENT**

**PROJETS DE PLANS DIRECTEURS SECTORIELS (PDS)**

- PDS Transports +
- PDS Paysages +
- PDS Zones d'activités économiques -
  - ZAE existantes
  - ZAE projetées
  - ZAE existantes à reclasser
  - Droit de préemption
- PDS Logement +
- PDS Documents supplémentaires +

**DESSIN** **MESURER** **IMPRIMER** **PARTAGER**

FEEDBACK A PROPOS AIDE CONTACT ASPECTS LÉGAUX ACT

# Aménagement du territoire

## ➤ PDS Logement

The screenshot displays a web-based urban planning application. The main map shows a residential area in Luxembourg with several zones highlighted in yellow. The interface includes a sidebar on the left with the following sections:

- COUCHES**: Couche de fond, Carte routière
- MES COUCHES (2) CATALOGUE**
- THÈME: AMÉNAGEMENT**
- PROJETS DE PLANS DIRECTEURS SECTORIELS (PDS)**
  - PDS Transports
  - PDS Paysages
  - PDS Zones d'activités économiques
  - PDS Logement
    - Zones prioritaires d'habitation
    - Droit de préemption
  - PDS Documents supplémentaires

The map shows various streets and landmarks, including the Gare de Sandweiler-Contern and the A.6 highway. The search bar at the top contains "Septfontaines (Simmer)". The bottom of the interface features navigation tools like "DESSIN", "MESURER", "IMPRIMER", and "PARTAGER", along with a footer with "LE GOUVERNEMENT DU GRAND-DUCHÉ DE LUXEMBOURG" and "AMÉNAGEMENT".

# Grand public

## ➤ Unités administratives

The screenshot displays the 'Grand public' administrative map interface. The top navigation bar includes the logo of the Government of Luxembourg, a search bar with the text 'Lots de chasse', and a button 'Ajouter étape à mon itinéraire'. The left sidebar contains a 'COUCHES' (Layers) panel with a search icon and a 'MES COUCHES (3) CATALOGUE' section. The 'THÈME: GRAND PUBLIC' is selected, and the 'DONNÉES DE BASE' (Base Data) section is expanded, showing a list of administrative layers with checkboxes. The 'Unités administratives' (Administrative Units) section is checked, and the following layers are visible: Communes (Noms), Communes, Cantons (Noms), Cantons, Districts (Noms), Districts, Frontières, Arrondissements judiciaires, Circonscriptions électorales, Offices Régionaux de Tourisme, Régions LEADER, and Parcs naturels. The map itself shows the Grand Duchy of Luxembourg with a red outline and various administrative boundaries highlighted in orange and yellow. The map is overlaid on a topographic background. The bottom of the interface features a toolbar with icons for 'COUCHES', 'MY MAPS', 'INFOS', 'LÉGENDES', 'ITINÉRAIRE', 'DESSIN', 'MESURER', 'IMPRIMER', and 'PARTAGER'. The bottom right corner includes a '3D' view toggle, a location pin, and a 'FEEDBACK A PROPOS AIDE CONTACT ASPECTS LÉGAUX ACT' footer.

LE GOUVERNEMENT  
DU GRAND-DUCHÉ DE LUXEMBOURG

Q Lots de chasse

Ajouter étape à mon itinéraire

GRAND PUBLIC

COUCHES

Couche de fond: Carte routière

MES COUCHES (3) CATALOGUE

THÈME: GRAND PUBLIC

DONNÉES DE BASE

- Unités administratives
  - Communes (Noms)
  - Communes
  - Cantons (Noms)
  - Cantons
  - Districts (Noms)
  - Districts
  - Frontières
  - Arrondissements judiciaires
  - Circonscriptions électorales
  - Offices Régionaux de Tourisme
  - Régions LEADER
  - Parcs naturels
- Parcelles cadastrales
- Adresses
- Cartes topographiques
- Géodésie

POINTS D'INTÉRÊT (EDITÉS)

INFRASTRUCTURE ET COMMUNICATION

COUVERTURE DU SOL

ENVIRONNEMENT, BIOLOGIE ET GÉOLOGIE

RÉSULTATS DU PROTOTYPE LIDAR DE LA C.T.

© CARTO © OpenStreetMap contributors for data outside of Luxembourg

DESSIN MESURER IMPRIMER PARTAGER

FEEDBACK A PROPOS AIDE CONTACT ASPECTS LÉGAUX ACT

# Grand public

## ➤ Adresses

LE GOUVERNEMENT DU GRAND-DUCHÉ DE LUXEMBOURG

Adresses

GRAND PUBLIC

### COUCHES

Couche de fond: Carte routière

#### MES COUCHES (1) CATALOGUE

THÈME: GRAND PUBLIC

CHANGER

#### DONNÉES DE BASE

- Unités administratives +
- Parcelles cadastrales +
- Adresses -
- Adresses
- Cartes topographiques +
- Géodésie +

#### POINTS D'INTÉRÊT (EDITÉS)

- INFRASTRUCTURE ET COMMUNICATION
- COUVERTURE DU SOL
- ENVIRONNEMENT, BIOLOGIE ET GÉOLOGIE
- GROUPES CANINS
- ARMÉE LUXEMBOURGEOISE
- CULTURE
- RÉSULTATS DU PROTOTYPE LIDAR DE L'A.C.T.
- SCOUTS

© 2019 © OpenStreetMap contributors for data outside of Luxembourg

DESSIN MESURER IMPRIMER PARTAGER

FEEDBACK A PROPOS AIDE CONTACT ASPECTS LÉGAUX ACT

45

# Grand public

## ➤ Adresses

LE GOUVERNEMENT  
DU GRAND-DUCHÉ DE LUXEMBOURG

Recherche adresse, parcelles, couches

GRAND PUBLIC

INFOS

Couche de fond: Carte routière

Adresses

54, Avenue Gaston Diderich  
L-1420 Luxembourg  
[Lien direct vers cet objet](#)

Rue Jean-Baptiste Esch

Rue Mathieu Lambert Schrobligen

Rue Charles Arendt

Rue Arthur Herchen

Avenue des Archiducs

Pi. N. Philippe

Rue Albert Philippe

Rue des Franciscaines

Rue Ernest Koch

Rue des Dahlias

Couvent

54

50A

50

3D

COUCHES MY MAPS INFOS LÉGENDES ITINÉRAIRE

DESSIN MESURER IMPRIMER PARTAGER

FEEDBACK A PROPOS AIDE CONTACT ASPECTS LÉGAUX ACT

## ➤ Images aériennes

LE GOUVERNEMENT DU GRAND-DUCHÉ DE LUXEMBOURG

Esch-sur-Alzette

Ajouter étape à mon itinéraire

GRAND PUBLIC

COUCHES

Couche de fond: Carte routière

MES COUCHES (2) CATALOGUE

Orthophoto 2017

Orthophoto 2001

+ Ajouter une couche + Ajouter WM(T)S externe

Orthophoto 2017

© CARTO © OpenStreetMap contributors for data outside of Luxembourg

DESSIN MESURER IMPRIMER PARTAGER

FEEDBACK A PROPOS AIDE CONTACT ASPECTS LÉGAUX ACT

## ➤ Images aériennes

LE GOUVERNEMENT DU GRAND-DUCHÉ DE LUXEMBOURG

lots de chasse

Ajouter l'étape à mon itinéraire

GRAND PUBLIC

INFOS

Couche de fond: Carte routière

Images aériennes de 1987 (1:30k)

0066

0067

0068

COUCHES MY MAPS INFOS LÉGENDES ITINÉRAIRE

DESSIN MESURER IMPRIMER PARTAGER

FEEDBACK A PROPOS AIDE CONTACT ASPECTS LÉGAUX ACT

© CARTO © OpenStreetMap contributors for data outside of Luxembourg



## ➤ Transports en commun

The image displays a web-based interface for a transport planning application. The main area is a map of Luxembourg City, showing various transport routes overlaid on a street map. The routes are color-coded and labeled with numbers, indicating different transport modes or lines. The interface includes a sidebar on the left with a 'COUCHES' (Layers) menu, a top navigation bar with search and navigation options, and a footer with contact and legal information.

**COUCHES**  
Couche de fond: Carte routière

**MES COUCHES (2) CATALOGUE**

**THÈME: GRAND PUBLIC**

**DONNÉES DE BASE**

**POINTS D'INTÉRÊT (ÉDITÉS)**

**INFRASTRUCTURE ET COMMUNICATION**

Bâtiments

Réseaux de transport

- Réseau routier
- Noms de rue
- Transport en commun - Arrêts
- Transport en commun - Réseau

Transport en commun par opérateur

- Bormes Chargy
- Gares CFL
- Park - Ride
- Vélos en libre-service
- Vélos en libre-service (temps réel)
- Pistes cyclables nationales
- Pistes cyclables régionales
- Kilométrage des tracés CFL
- chantiers actuels (CITA)
- chantiers futurs (CITA)
- mBox
- Emplacements des radars fixes

Fourniture d'énergie

- Internet ultra-haut débit

Sites SEVESO

COUVERTURE DU SOL

ENVIRONNEMENT, BIOLOGIE ET GÉOLOGIE

RÉSULTATS DU PROTOTYPE LIAR DE L'A.C.T.

© CARTO © OpenStreetMap contributors. All data outside of Luxembourg

DESSIN MESURER IMPRIMER PARTAGER

FEEDBACK A PROPOS AIDE CONTACT ASPECTS LÉGAUX ACT

# Grand public

## ➤ Transports en commun

LE GOUVERNEMENT  
DU GRAND-DUCHÉ DE LUXEMBOURG

Recherche adresse, parcelles, couches

Archiducs

Belair Sacré-Coeur

Belair Franciscaines

### INFOS

## Transport en commun - Arrêts

### Belair, Sacré-Coeur

Départs

Modifications/adaptations dans l'horaire RGTR et AVL.  
Modifications/adaptations dans l'horaire à partir du 9 mai. Information

Ven, 07.05.2021

08:52 +3	Bus 13	→ Luxembourg, Centre Hospitalier	Dep: Belair, Sacré-Coeur
08:53 +2	Bus 13	→ Cessange, Boy Konen Pl. 2	Dep: Belair, Sacré-Coeur
09:07	Bus 13	→ Luxembourg, Centre Hospitalier	Dep: Belair, Sacré-Coeur
09:09	Bus 13	→ Cessange, Boy Konen Pl. 2	Dep: Belair, Sacré-Coeur

[Lien direct vers cet objet](#)

3D

i

## ➤ Vélos en libre service (temps réel)

LE GOUVERNEMENT DU GRAND-DUCHÉ DE LUXEMBOURG

Errebelec, Dellen(0), 685 / 1752

Ajouter étape à mon itinéraire

GRAND PUBLIC

### INFOS

Couche de fond: Carte routière

### Vélos en libre service (temps réel)

Label	#00047-MAIRIE DE HESPERANGE
Adresse	MAIRIE DE HESPERANGE - ROUTE DE THIONVILLE 474
Vélos disponibles	5
Vélos électriques disponibles	0
Ancrages vélos disponibles	9
Ancrages vélos	15

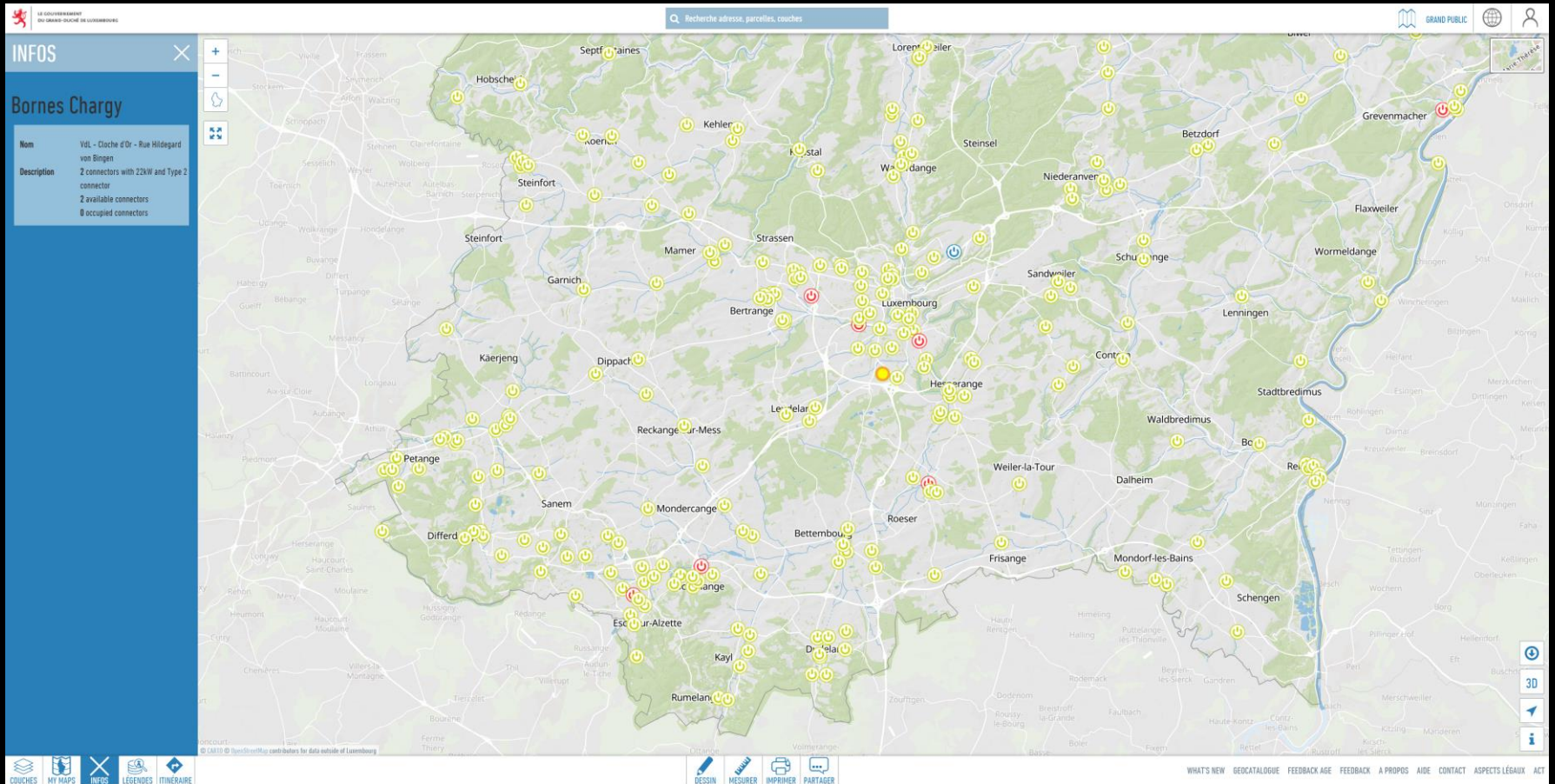
© CARTO © OpenStreetMap contributors for data outside of Luxembourg

DESSIN MESURER IMPRIMER PARTAGER

FEEDBACK A PROPOS AIDE CONTACT ASPECTS LÉGAUX ACT

# Grand public

## ➤ Bornes Chargy (temps réel)



# Cadastre GSM

## ➤ Stations de base et points de mesure

The screenshot displays the 'Cadastre GSM' web application interface. The main map shows a detailed view of Luxembourg, with numerous red dots representing base stations and blue triangles representing measurement points. The map includes street names such as 'Rue de Reckendall', 'Rue de Rollingergrund', 'Avenue du Dix-Septembre', and 'Boulevard Franklin D. Roosevelt'. The interface features a search bar at the top with the text 'Recherche adresse, parcelles, couches'. On the left side, there is an 'INFOS' panel with a close button (X) and a 'Couche de fond' dropdown menu set to 'Carte routière'. Below this, the panel lists three entries for mobile communication networks, each with the following details:

- Número Arrêté:** 3/13/0127
- Site Opérateur:** BGL - Meri (ORANGE Communications Luxembourg S.A.) - 2014/09/29
- Autorisation du Ministre de l'Environnement / Commodo**
- Autorisation du Ministre du Travail**
- Réception**
- Explications générales**

The second entry has the following details:

- Número Arrêté:** 3/17/0088
- Site Opérateur:** BGL - Meri (TANGO S.A.) - 2016/01/11
- Autorisation du Ministre de l'Environnement / Commodo**
- Autorisation du Ministre du Travail**
- Réception**
- Explications générales**

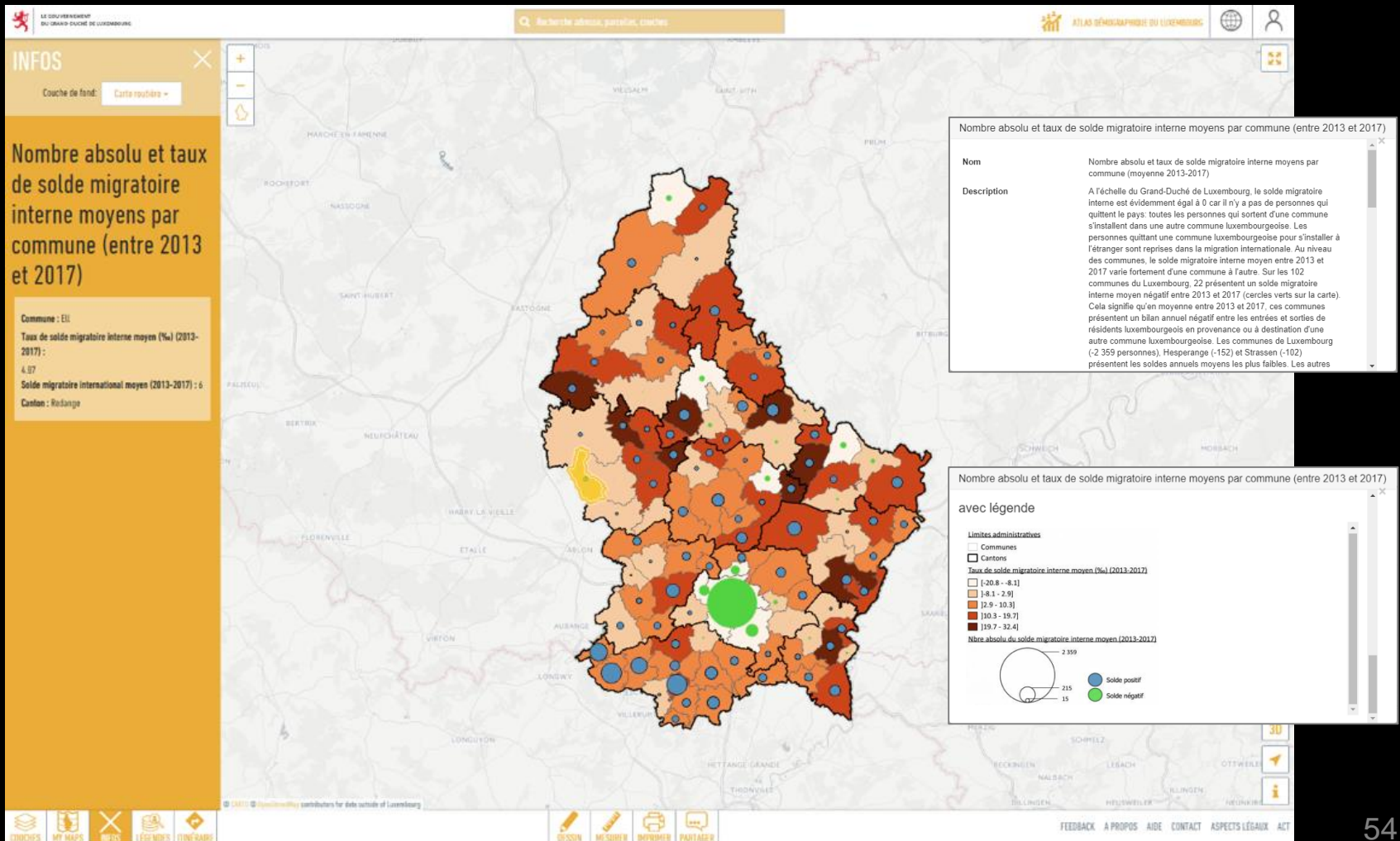
The third entry has the following details:

- Número Arrêté:** 3/17/0298
- Site Opérateur:** BGL - Meri (POST Luxembourg) - 2017/12/11
- Autorisation du Ministre de l'Environnement / Commodo**
- Autorisation du Ministre du Travail**
- Réception**
- Explications générales**

At the bottom of the interface, there is a navigation bar with icons for 'COUCHES', 'MY MAPS', 'INFOS', 'LÉGENDES', and 'ITINÉRAIRE'. Below this, there are icons for 'BESIN', 'MESURER', 'IMPRIMER', and 'PARTAGER'. On the right side, there are icons for 'CADASTRE GSM', a globe, a user profile, and a 3D view toggle. At the bottom right, there is a feedback section with links for 'FEEDBACK', 'A PROPOS', 'AIDE', 'CONTACT', 'ASPECTS LÉGAUX', and 'ACT'. The page number '53' is visible in the bottom right corner.

# Atlas Démographique

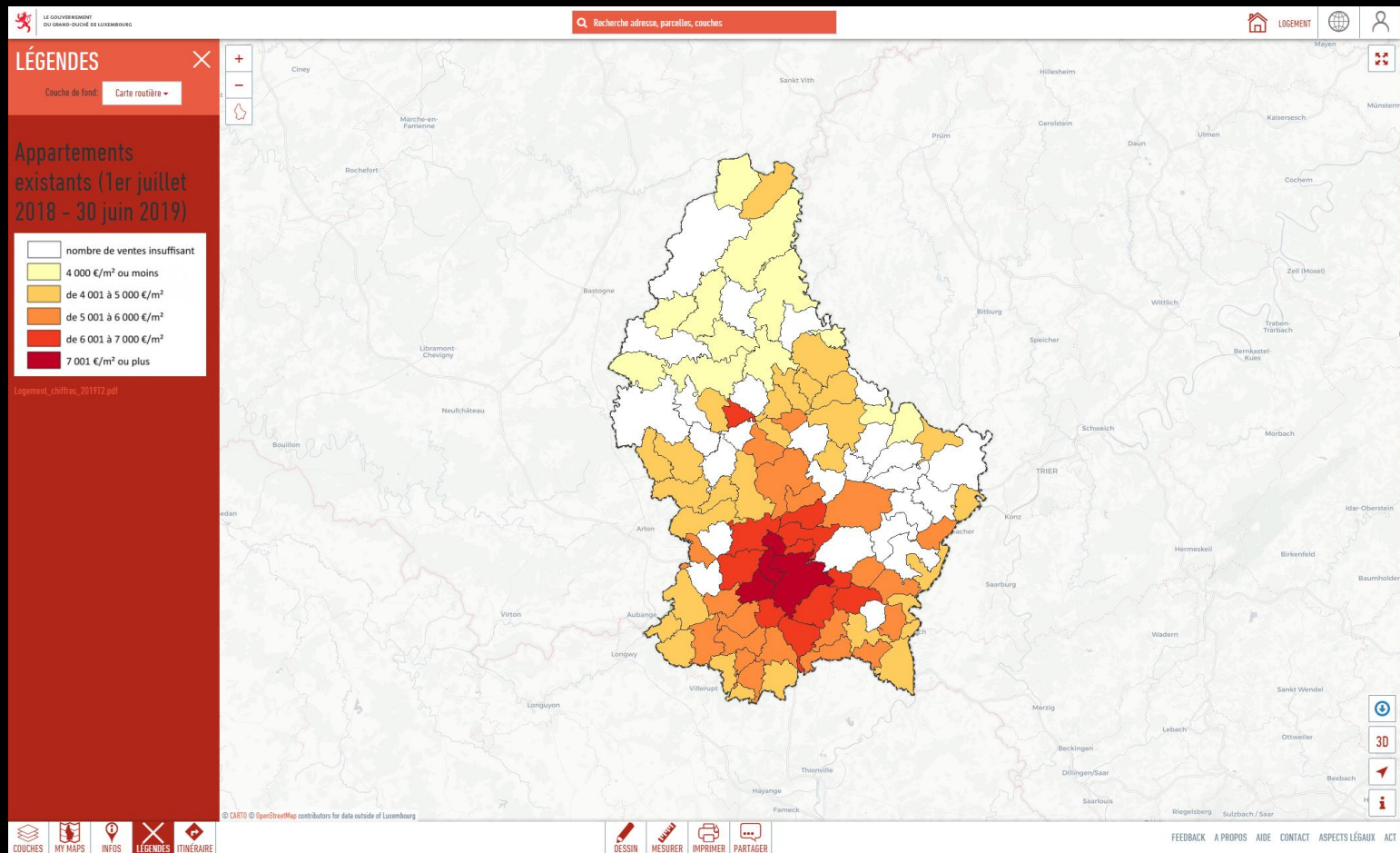
## ➤ Collaboration avec le STATEC



# Logement

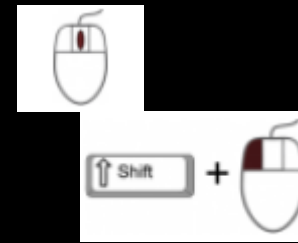
## ➤ Prix

- Exemple: Appartements existants (1er juillet 2018 – 30 juin 2019)



## ➤ Navigation

- Souris
  - Roulette
  - Shift + Drag



- Clavier
  - Touches +/-
  - Touches "flèche"

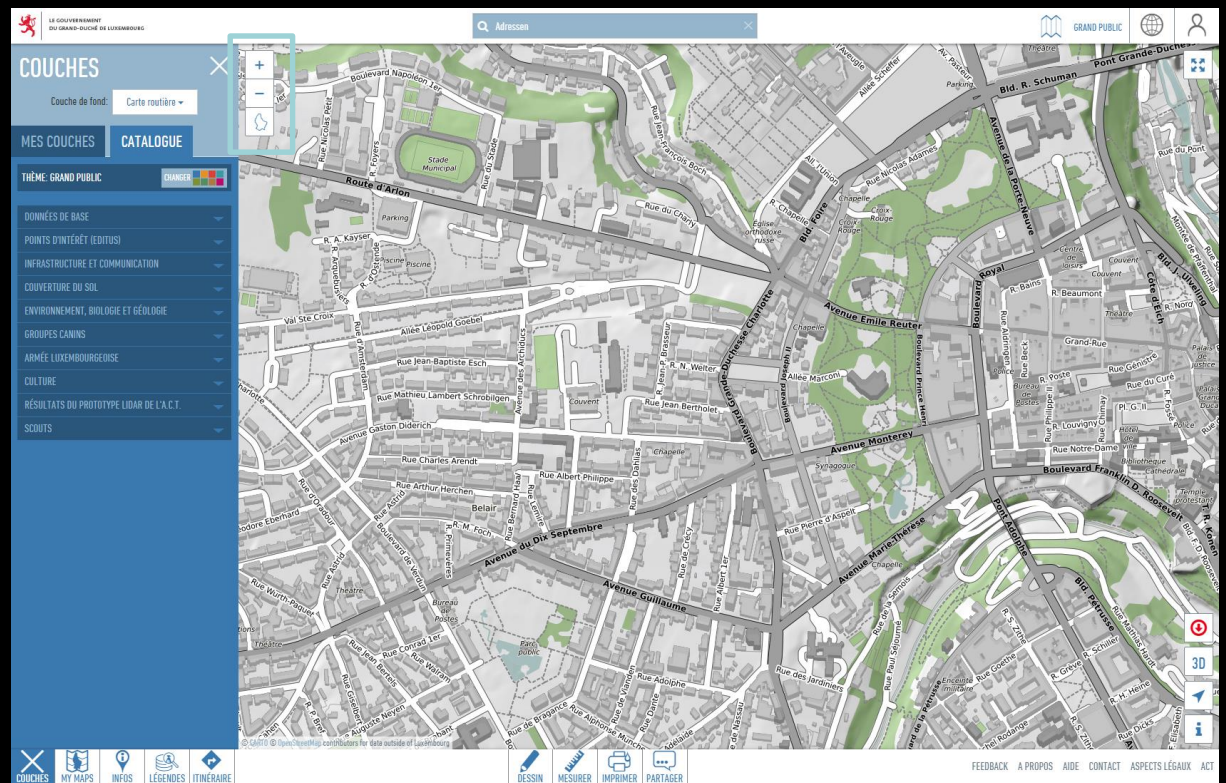




# NAVIGATION

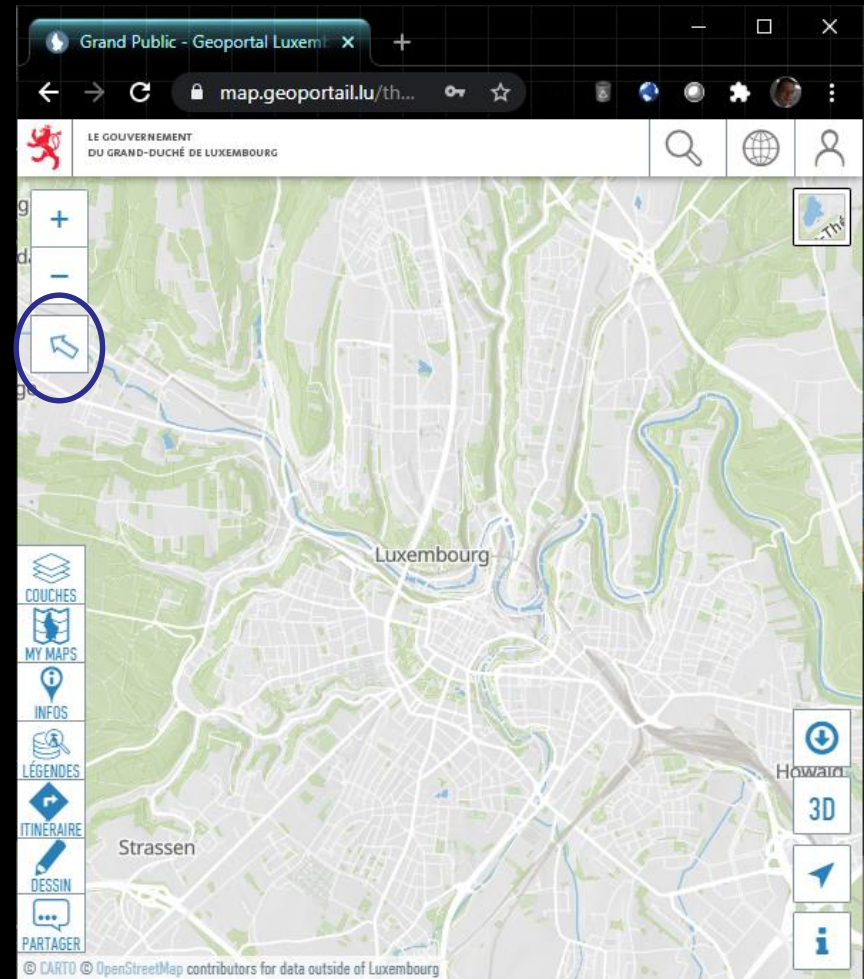
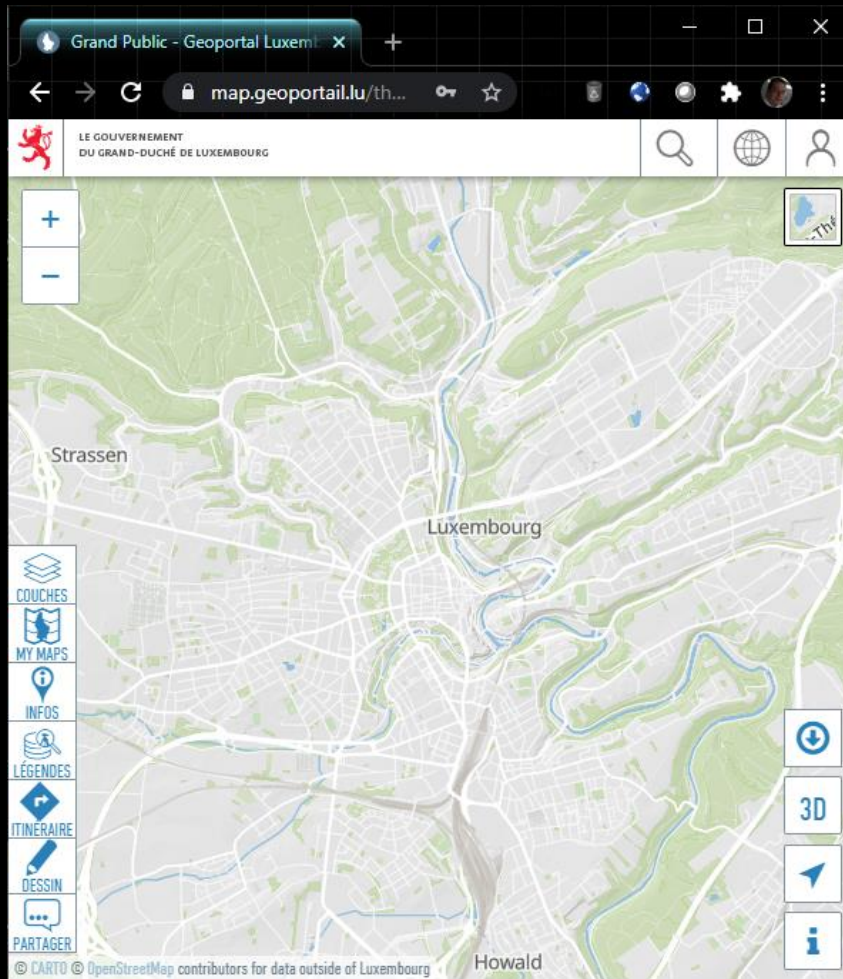
## ➤ Navigation

- Dans la fenêtre de carte



- Normalement les cartes du Géoportail sont orientés avec le Nord en haut
- Pour tourner:
  - Windows: CTRL
  - Mac OS: CMD
  - Touchscreen: Tourner avec deux doigts

# Rotation et retour vers la vue standard



# Actions sur “Mes couches”

The screenshot shows a mobile application interface titled "COUCHES" with a close button (X) in the top right. Below the title are two tabs: "MES COUCHES (4)" and "CATALOGUE". The main area displays a list of layers:

- Bornes Chargy**: Includes a menu icon, an information icon (i), a transparency slider, an eye icon, and a delete icon (X and trash).
- Transport en commun - Arrêts**: Includes a menu icon, an information icon (i), and a delete icon (three dots and trash).
- Transport en commun - Réseau**: Includes a menu icon, an information icon (i), and a delete icon (three dots and trash).
- Adresses**: Includes a menu icon, an information icon (i), and a delete icon (three dots and trash).
- Carte topographique N/B**: Includes an information icon (i) and a pencil icon.

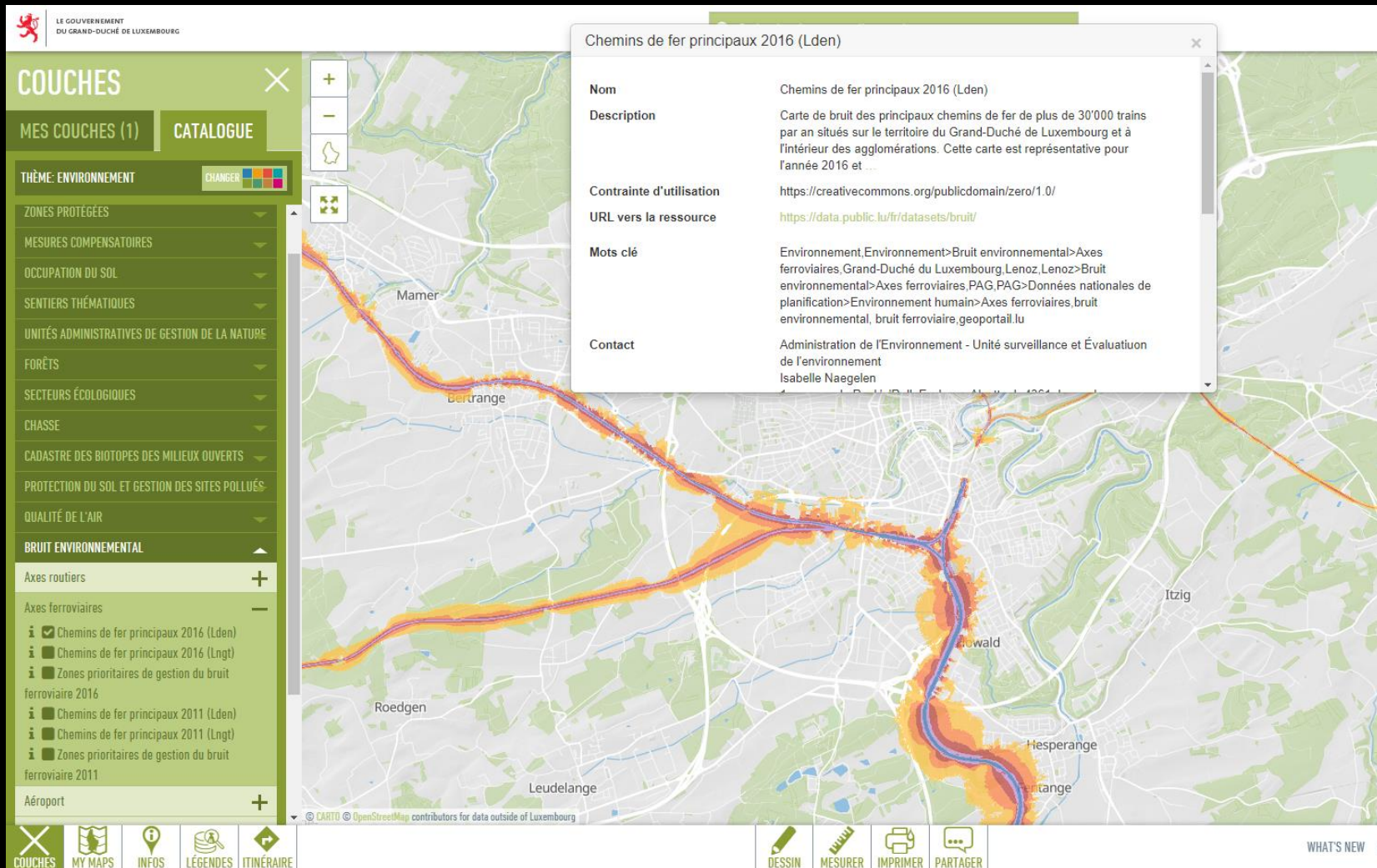
At the bottom, there are two buttons: "+ Ajouter une couche" and "+ Ajouter WM(T)S externe".

Annotations with red arrows point to specific features:

- Changer l'ordre des couches**: Points to the menu icon of the "Bornes Chargy" layer.
- Transparence de la couche**: Points to the transparency slider of the "Bornes Chargy" layer.
- Activer/désactiver la fonction « slider »**: Points to the eye icon of the "Bornes Chargy" layer.
- Supprimer la couche**: Points to the delete icon (trash) of the "Bornes Chargy" layer.
- Métadonnées et légendes**: Points to the information icon (i) of the "Bornes Chargy" layer.
- Couche de fond**: Points to the "Carte topographique N/B" layer.

# Métadonnées

## ➤ Afficher les métadonnées pour une couche



The screenshot shows a web application interface for environmental data. On the left, there is a sidebar with a 'COUCHES' (Layers) menu. Under 'BRUIT ENVIRONNEMENTAL', the 'Axes ferroviaires' (Railway axes) section is expanded, showing a list of layers. The 'Chemins de fer principaux 2016 (Lden)' layer is selected and checked. The main map area displays a noise map overlay on a street map of Luxembourg, with labels for Mamer, Bertrange, Roedgen, Leudelange, Itzig, Hesperange, and Hesperange. A metadata popup window is open over the map, titled 'Chemins de fer principaux 2016 (Lden)'. The popup contains the following information:

Field	Value
Nom	Chemins de fer principaux 2016 (Lden)
Description	Carte de bruit des principaux chemins de fer de plus de 30'000 trains par an situés sur le territoire du Grand-Duché de Luxembourg et à l'intérieur des agglomérations. Cette carte est représentative pour l'année 2016 et ...
Contrainte d'utilisation	<a href="https://creativecommons.org/publicdomain/zero/1.0/">https://creativecommons.org/publicdomain/zero/1.0/</a>
URL vers la ressource	<a href="https://data.public.lu/fr/datasets/bruit/">https://data.public.lu/fr/datasets/bruit/</a>
Mots clé	Environnement, Environnement > Bruit environnemental > Axes ferroviaires, Grand-Duché du Luxembourg, Lenz, Lenz > Bruit environnemental > Axes ferroviaires PAG, PAG > Données nationales de planification > Environnement humain > Axes ferroviaires, bruit environnemental, bruit ferroviaire, geoportail.lu
Contact	Administration de l'Environnement - Unité surveillance et Évaluation de l'environnement Isabelle Naegelen

At the bottom of the interface, there is a navigation bar with icons for 'COUCHES', 'MY MAPS', 'INFOS', 'LÉGENDES', 'ITINÉRAIRE', 'DESSIN', 'MESURER', 'IMPRIMER', and 'PARTAGER'. The text 'WHAT'S NEW' is visible in the bottom right corner.

## ➤ Coordonnées

The image shows a screenshot of a web-based topographic map interface. The map displays contour lines with elevation values such as 305.7, 307.4, 308.3, 317, 319.2, 323.2, and 336.2. A road is visible on the left side of the map. The interface includes a search bar at the top with the text "transport en". On the left side, there is a sidebar with the title "COUCHES" and a dropdown menu for "Couche de fond: Carte topographique". Below this, there is a section for "MES COUCHES (1)" and a "CATALOGUE" button. The bottom of the interface features a toolbar with icons for "COUCHES", "MY MAPS", "INFOS", "LÉGENDES", "ITINÉRAIRES", "DESSIN", "MESURER", "IMPRIMER", and "PARTAGER". The bottom right corner shows a scale bar for 1:1'500, a scale of 80 m, and coordinates: "LUREF 64468 E | 64412 N" and "Elevation: 316.37 m".

# Coordonnées

- Systèmes de coordonnées affichés dans le geoportail au clic droit

## INFOS

Couche de fond: Carte topographique

Url: <http://g-o.lu/3/yCH2>



### Coordonnées de position

Luref	64695 E   64358 N
Lon/Lat WGS84	5.95678 E   49.51376 N
Lon/Lat WGS84 DMS	5° 57' 24,4" E   49° 30' 49,5" N
Lon/Lat WGS84 DM	5° 57,40687' E   49° 30,82546' N
WGS84 UTM	714019   5488772 (UTM31N)
Élévation	308.16 m
Adresse la plus proche	23, Rue de Velletri, 4341 Esch-sur-Alzette
Distance approximative	374 mètres

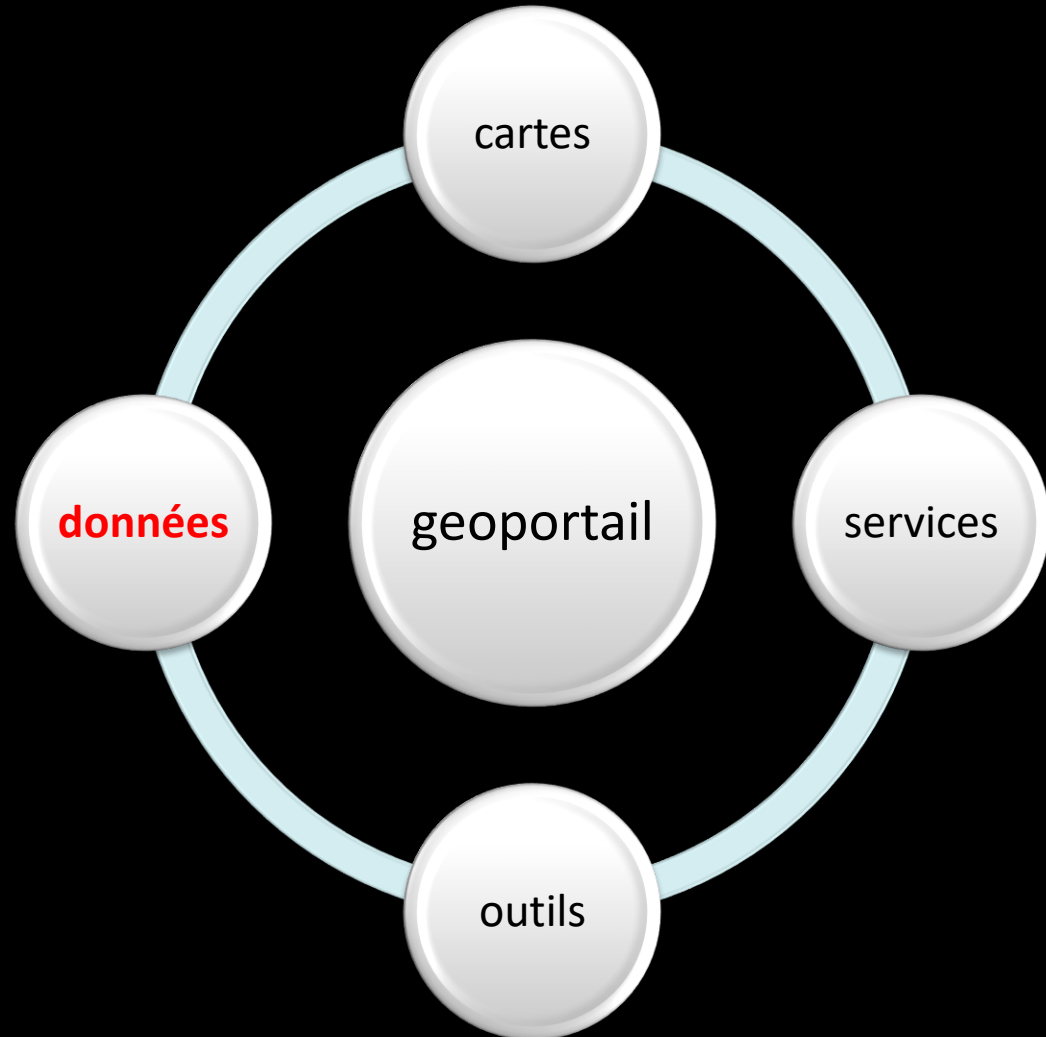
Itinéraire [mobilité.lu](http://mobilité.lu) depuis ici

Itinéraire [mobilité.lu](http://mobilité.lu) vers ici

Ajouter étape à mon itinéraire

# Les différentes facettes

---





# Open Data

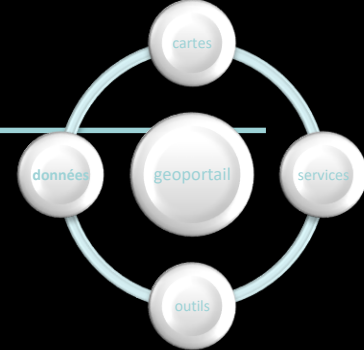
---

# Open Data

---

- Projet du gouvernement luxembourgeois
- Plateforme ouverte en ligne depuis 2016
- Ouverture des données publiques
- Encourage la réutilisation des données
- Données géo-spatiales, environnementales, routières, statistiques, santé publique,...

# Données - ouvertes



- L'Etat est obligé de partager les données qu'il produit
- data.public.lu

The screenshot shows the data.public.lu website interface. The header includes the logo, navigation links (Discover OpenData, Data, Dashboard, Events), and user options (CONTRIBUTE!, SIGN IN / REGISTER, LANGUAGE). A search bar and 'BROWSE BY THEME' are also present.

The main content area displays a list of datasets under the category 'Administration du cadastre et de la topographie'. The datasets listed are:

- Adresses géoréférencées (BD-Adresses)**: La BD-Adresses est un sous-ensemble des adresses figurant dans le registre national des localités et des rues, enrichi par des coordonnées géographiques. La base du géoréférencement des adresses est la parcelle cadastrale et le plan cadastral numérisé (PCN), dont le référentiel peut présenter des ...  
Weekly Other 6 1
- API Geoportail v2**: L'API du géoportail permet d'intégrer des cartes interactives sur la base des technologies et des cartes utilisées dans le géoportail dans votre site internet. La version 2 de l'API repose sur la technologie et les cartes utilisées dans l'ancienne version du géoportail ...  
Daily Other 3 0
- Carte de base - Webservices WMS et WMTS**: La carte de base est une carte numérique multi-échelles déduite de la BD-L-TC. Il s'agit d'une représentation du bâti, des réseaux de transport, de la végétation et de l'orphographie avec un minimum de couleurs de façon à permettre une superposition d'informations thématiques supplémentaires. Elle ...  
Quinquennial 3 0
- BD-L-TC (version 2008)**: Il s'agit d'une base de données topo-cartographique de l'ensemble du territoire du Grand-Duché de Luxembourg. Les données de la BD-L-TC (version 2008) sont structurées en 7 thèmes: voies de communications routières voies ferrées et transport d'énergie hydrographie bâtiments et équipements divers ...  
Triennial 1 1
- Carte des communes et sections cadastrales**: La carte fournie au format TIFF et aux échelles 1:250000 (DIN A3) et 1:100000 (DIN A0), représente les limites administratives des cantons, communes et sections cadastrales.  
Annual 0 1
- BD-L-ORTHO - Webservices WMS et WMTS**: Orthophotos couleur, issues d'un survol aérien photogrammétrique (CSO 0,25m), pour les années 2001, 2004, 2007, 2010, 2013, 2016. Caractéristiques: Codes PUB sur B-bit Etendue géographique: territoire national du Grand-Duché de Luxembourg Datum: Projection géoïde: LUDEF-EPSC21691 Le ortho...

On the right side, there are filters for TAGS, TEMPORAL COVERAGE, TERRITORIAL GRANULARITY, FORMATS, and REUSES.

# Données - ouvertes

## ➤ Toutes les données géographiques produites par l'ACT disponibles gratuitement sur data.public.lu

- Cartes topographiques
- Orthophotos
- BD-L-TC
- PCN
- LiDAR

The screenshot shows the data.public.lu website interface. At the top, there is a navigation bar with the logo 'data public.lu' and the tagline 'La plate-forme de données luxembourgeoise'. The main content area is titled 'Administration du cadastre et de la topographie' and lists several data sets available for download or use. A sidebar on the right provides statistics for the platform.

**Administration du cadastre et de la topographie**

Les missions principales de l'administration du cadastre et de la topographie (ACT) peuvent être divisées en trois grands volets :

- la création, la gestion, la mise à jour et la diffusion des documentations foncières et cartographiques officielles au Grand-Duché de Luxembourg
- la mensuration officielle au Grand-Duché, réglementée par la loi du 25 juillet 2002 portant création et réglementation des professions de géomètre et de géomètre officiel, est exécutée et supervisée par l'ACT
- la gestion des réseaux géodésiques nationaux

Le détail des attributions et missions de l'ACT est repris dans la loi organique du 25 juillet 2002.

En tant que gestionnaires des documentations foncières et cartographiques de référence, l'administration du cadastre et de la topographie met à disposition les géodonnées indispensables à toute planification touchant à l'aménagement général du territoire et permet le fonctionnement du marché immobilier grâce à une gestion efficace de la propriété foncière.

**70 jeux de données** | 1 réutilisation | 6 membres | 39 abonnés | Dashboard

- Orthophoto officielle du Grand-Duché de Luxembourg, édition 2013**  
Ce jeu de données contient les clichés de l'orthophoto officielle, présentée par l'administration du cadastre et de la topographie, issue du survol de 2013. A côté des fichiers...
- Adresses géoréférencées (BD-Adresses)**  
La BD-Adresses est un sous-ensemble des adresses figurant dans le registre national des localités et des rues, enrichi par des coordonnées géographiques. La base de...
- API Geoportail**  
L'API du géoportail permet d'intégrer des cartes interactives sur la base des technologies et des cartes utilisées dans le géoportail dans votre site internet. L'utilisation de...
- Carte de base - Webservices WMS et WMTS**  
La carte de base est une carte numérique multi-échelles dérivée de la BD-L-TC. Il s'agit d'une représentation du bâti, des réseaux de transport, de la végétation et de...
- BD-L-ORTHO - Webservices WMS et WMTS**  
Orthophotos couleur, issues d'un survol aérien photogrammétrique (ESD 0,25m), pour les années 2001, 2004, 2007, 2010, 2013, 2016. Caractéristiques: Coulage RVB sur le lat Etendue...
- Registre national des localités et des rues**  
Le registre constitue la référence officielle pour les adresses luxembourgeoises. Le registre contient les noms officiels pour les entités: canton, commune, localité, rue les...
- LiDAR - Projet pilote d'un relevé 3D du territoire luxembourgeois**
- Cartes topographiques - services WMS et WMTS**

**LE GOUVERNEMENT DU GRAND-DUCHÉ DE LUXEMBOURG**  
Ministère de l'Économie, du Commerce et de la Consommation  
Administration du cadastre et de la topographie

Le portail  
Service Public  
70 jeux de données  
6 membres  
39 abonnés  
1 réutilisation  
17 réappropriations

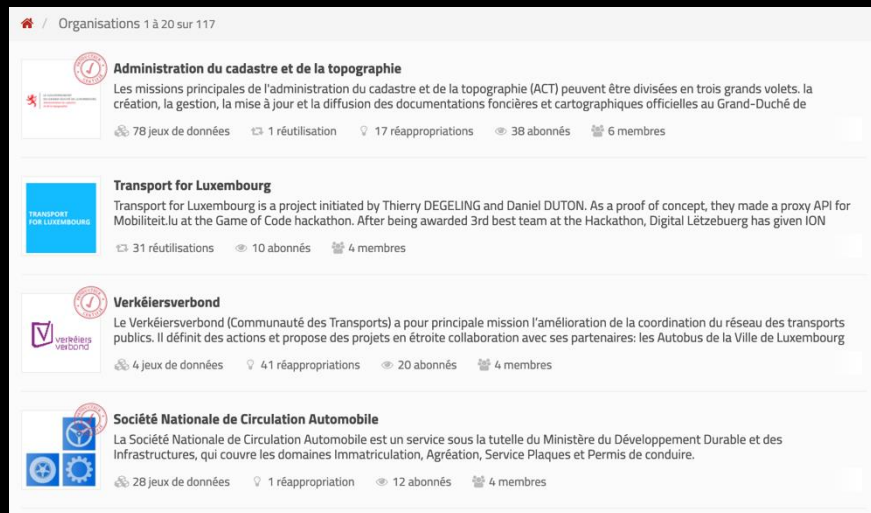
Repartir  
Suivre

Données ouvertes publiées par l'ACT

- Exemples de données ouvertes publiées par d'autres fournisseurs
  - [PAG](#)
  - [Horaires de transport public](#)
  - [Arrêts de transport public](#)
  - [Véloh](#)
  - [Chargy](#)
  - [Météo](#)
  - [Population](#)
  - [Statistiques](#)

# Qui peut publier et où?

- **Chacun** peut créer un compte et publier des documents/données
  - Les acteurs publics et officiels sont "certifiés" par un sigle spécial
- data.public.lu est la plateforme créée à cette fin



The screenshot displays a list of organizations on the data.public.lu platform. The page title is "Organisations 1 à 20 sur 117". The list includes:

- Administration du cadastre et de la topographie**: Les missions principales de l'administration du cadastre et de la topographie (ACT) peuvent être divisées en trois grands volets. la création, la gestion, la mise à jour et la diffusion des documentations foncières et cartographiques officielles au Grand-Duché de...  
78 jeux de données, 1 réutilisation, 17 réappropriations, 38 abonnés, 6 membres
- Transport for Luxembourg**: Transport for Luxembourg is a project initiated by Thierry DEGELING and Daniel DUTON. As a proof of concept, they made a proxy API for Mobiliteit.lu at the Game of Code hackathon. After being awarded 3rd best team at the Hackathon, Digital Lëtzebuerg has given ION...  
31 réutilisations, 10 abonnés, 4 membres
- Verkéiersverbond**: Le Verkéiersverbond (Communauté des Transports) a pour principale mission l'amélioration de la coordination du réseau des transports publics. Il définit des actions et propose des projets en étroite collaboration avec ses partenaires: les Autobus de la Ville de Luxembourg...  
4 jeux de données, 41 réappropriations, 20 abonnés, 4 membres
- Société Nationale de Circulation Automobile**: La Société Nationale de Circulation Automobile est un service sous la tutelle du Ministère du Développement Durable et des Infrastructures, qui couvre les domaines Immatriculation, Agrégation, Service Plaques et Permis de conduire...  
28 jeux de données, 1 réappropriation, 12 abonnés, 4 membres

# Quelle licence?

---

- Le SIP préconise l'utilisation de la licence Creative Commons Zero
  - Transfert dans le domaine public
    - <https://creativecommons.org/publicdomain/zero/1.0/>
- Eventuellement une citation obligatoire:
- Creative Commons "by"
  - <https://creativecommons.org/licenses/by/4.0/>

## CC0

### Pas de droit d'auteur



La personne qui a associé une œuvre à cet acte a **dédié** l'œuvre au domaine public en renonçant dans le monde entier à ses droits sur l'œuvre selon les lois sur le droit d'auteur, droit voisin et connexes, dans la mesure permise par la loi.

Vous pouvez copier, modifier, distribuer et représenter l'œuvre, même à des fins commerciales, sans avoir besoin de demander l'autorisation. Voir d'**autres informations** ci-dessous.



### Autres informations

- Les brevets et droits de marque commerciale qui peuvent être détenus par autrui ne sont en aucune façon affectés par CC0, de même pour les droits que pourraient détenir d'autres personnes sur l'œuvre ou sur la façon dont elle est utilisée, comme [le droit à l'image ou à la vie privée](#).
- À moins d'une mention expresse contraire, la personne qui a identifié une œuvre à cette notice ne concède aucune garantie sur l'œuvre et décline toute responsabilité de toute utilisation de l'œuvre, dans la mesure permise par la loi.

## CC-BY

### Vous êtes autorisé à :

**Partager** — copier, distribuer et communiquer le matériel par tous moyens et sous tous formats

**Adapter** — remixer, transformer et créer à partir du matériel pour toute utilisation, y compris commerciale.

L'Offrant ne peut retirer les autorisations concédées par la licence tant que vous appliquez les termes de cette licence.



### Selon les conditions suivantes :

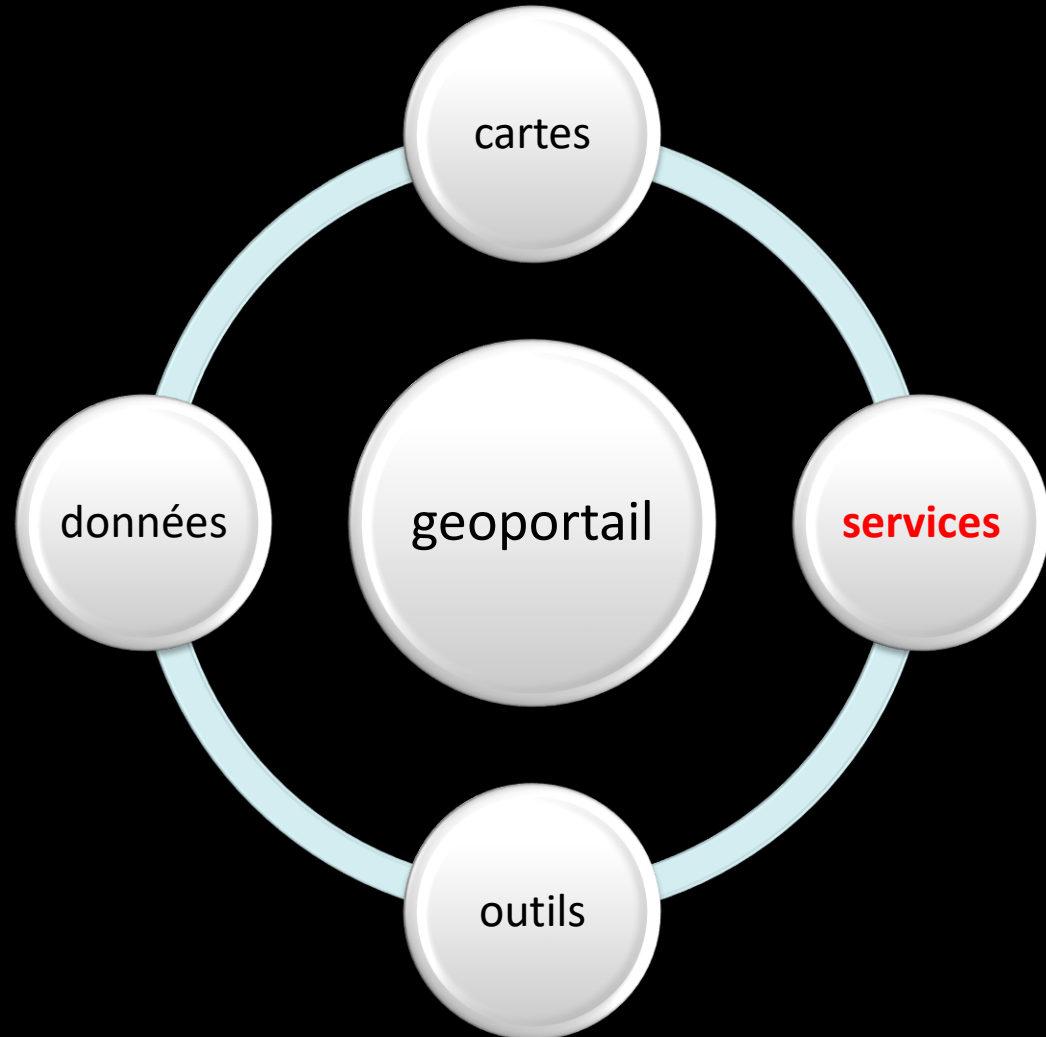
**Attribution** — Vous devez [créditer](#) l'Œuvre, intégrer un lien vers la licence et [indiquer](#) si des modifications ont été effectuées à l'Œuvre. Vous devez indiquer ces informations par tous les moyens raisonnables, sans toutefois suggérer que l'Offrant vous soutient ou soutient la façon dont vous avez utilisé son Œuvre.

**Pas de restrictions complémentaires** — Vous n'êtes pas autorisé à appliquer des conditions légales ou des [mesures techniques](#) qui restreindraient légalement autrui à utiliser l'Œuvre dans les conditions décrites par la licence.



# Les différentes facettes

---



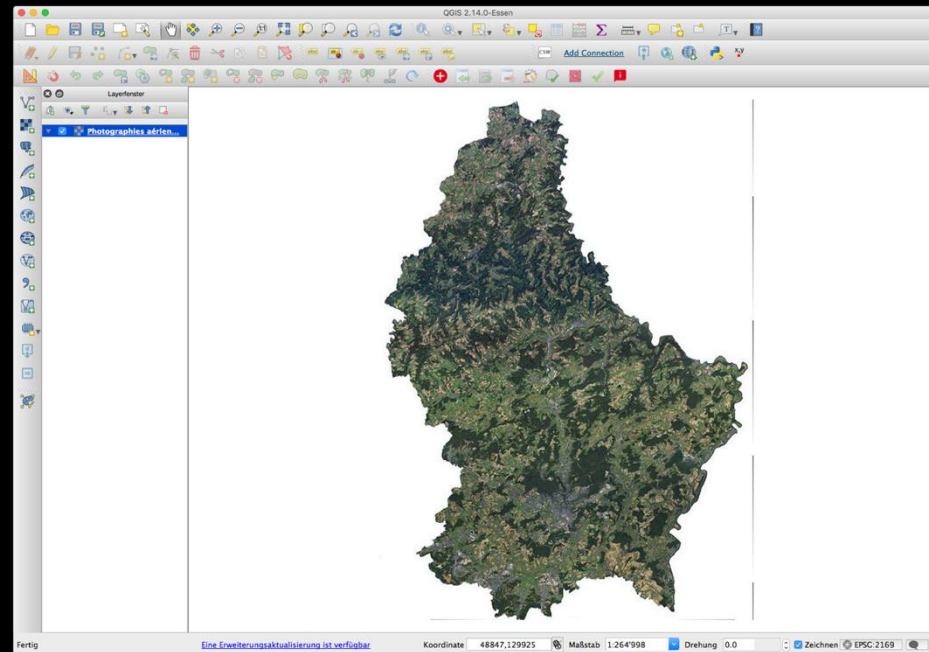
## ➤ OGC

- Open Geospatial Consortium

## ➤ Webservices OGC

- Services numériques permettant d'accéder à des données géographiques "en ligne" à l'aide de programmes informatiques
- Plusieurs types
- Les plus répandus
  - WMS
  - WMTS
  - WFS

- Web Map Service
- Permet d'intégrer des cartes dans un programme

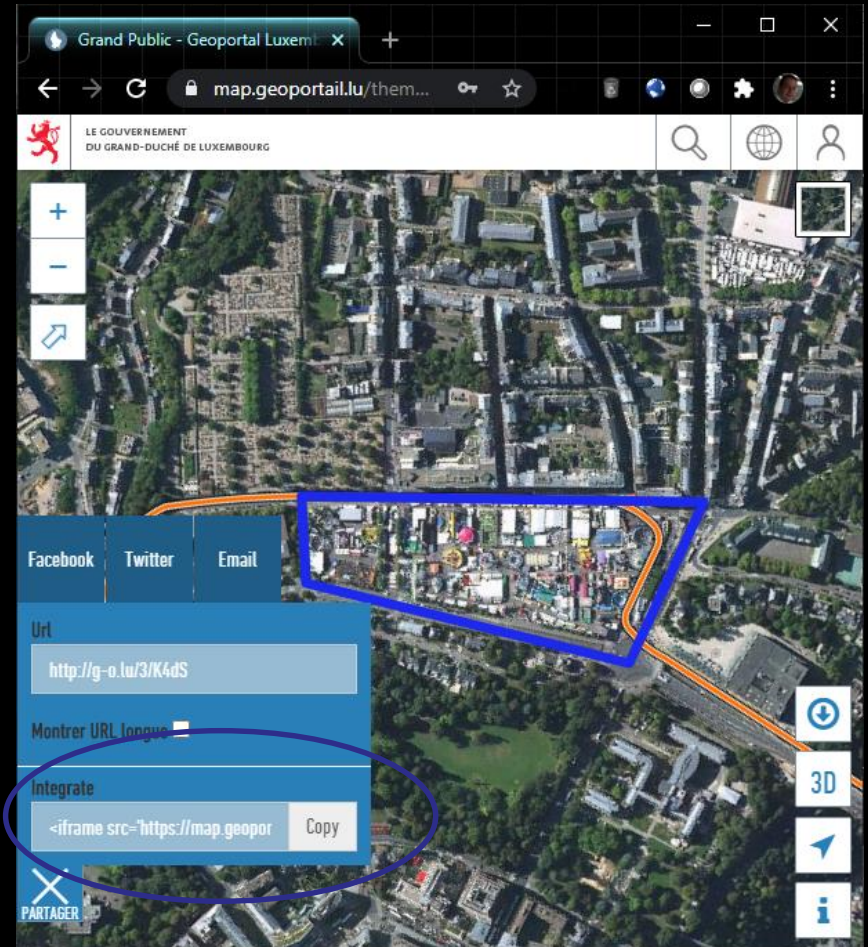
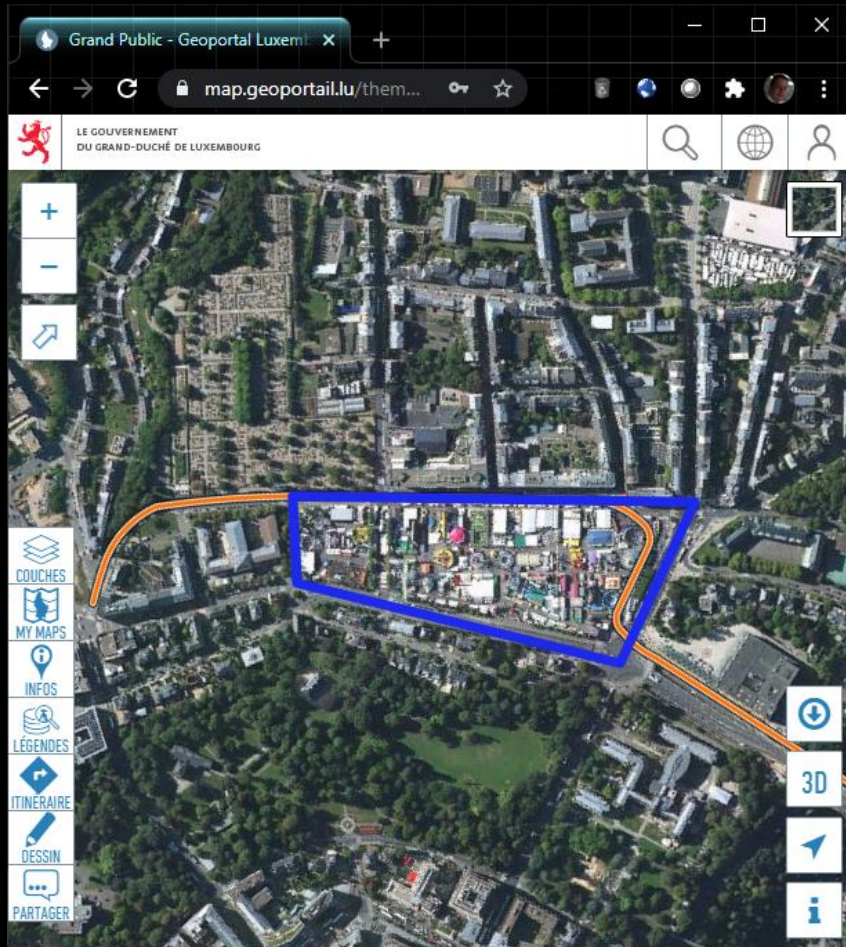


# API

---

- But: Prendre une carte telle qu'elle est affichée dans le Géoportail et l'intégrer dans une autre page web
  - Pas de programmation nécessaire
  - Uniquement copier/coller
  - Utilise la technique des iframes (Une page dans la page)

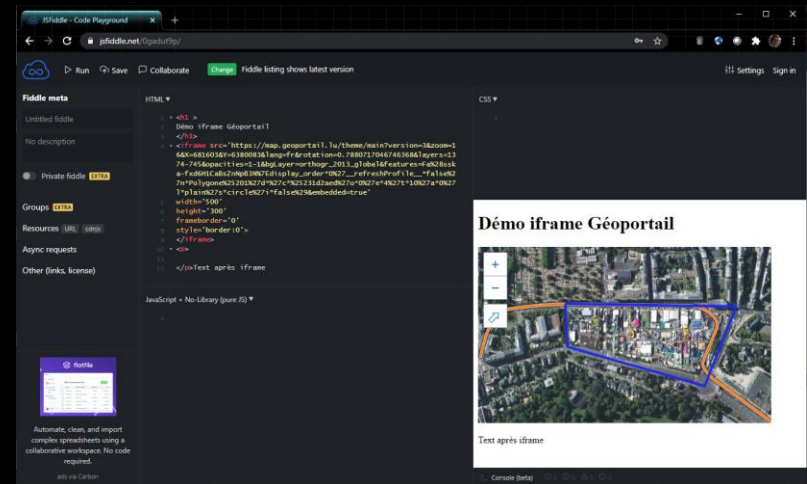
# Intégration de carte



# Intégration de carte

- `<iframe`  
`src='https://map.geoportail.lu/theme/main?version=3&zoom=16&X=681603&Y=6380083&lang=fr&rotation=0.7880717046746368&layers=1374-745&opacities=1-1&bgLayer=orthogr_2013_global&features=Fa%28sska-fxd6H1CaBsZnNpB3N%7Edisplay_order*0%27__refreshProfile__*false%27n*Polygone%25201%27d*%27c*%25231d2aed%27o*0%27e*4%27t*10%27a*0%27l*plain%27s*circle%27i*false%29&embedded=true' width='400' height='300' frameborder='0' style='border:0'>`
- `</iframe>`
- src: URL Prise du map avec paramètre supplémentaire "embedded=true"
- Style peut être facilement changé
  - Width=400
  - Height=300
  - Frameborder=0
  - Style=Border:0

➤ <https://jsfiddle.net/0gadat9p/>

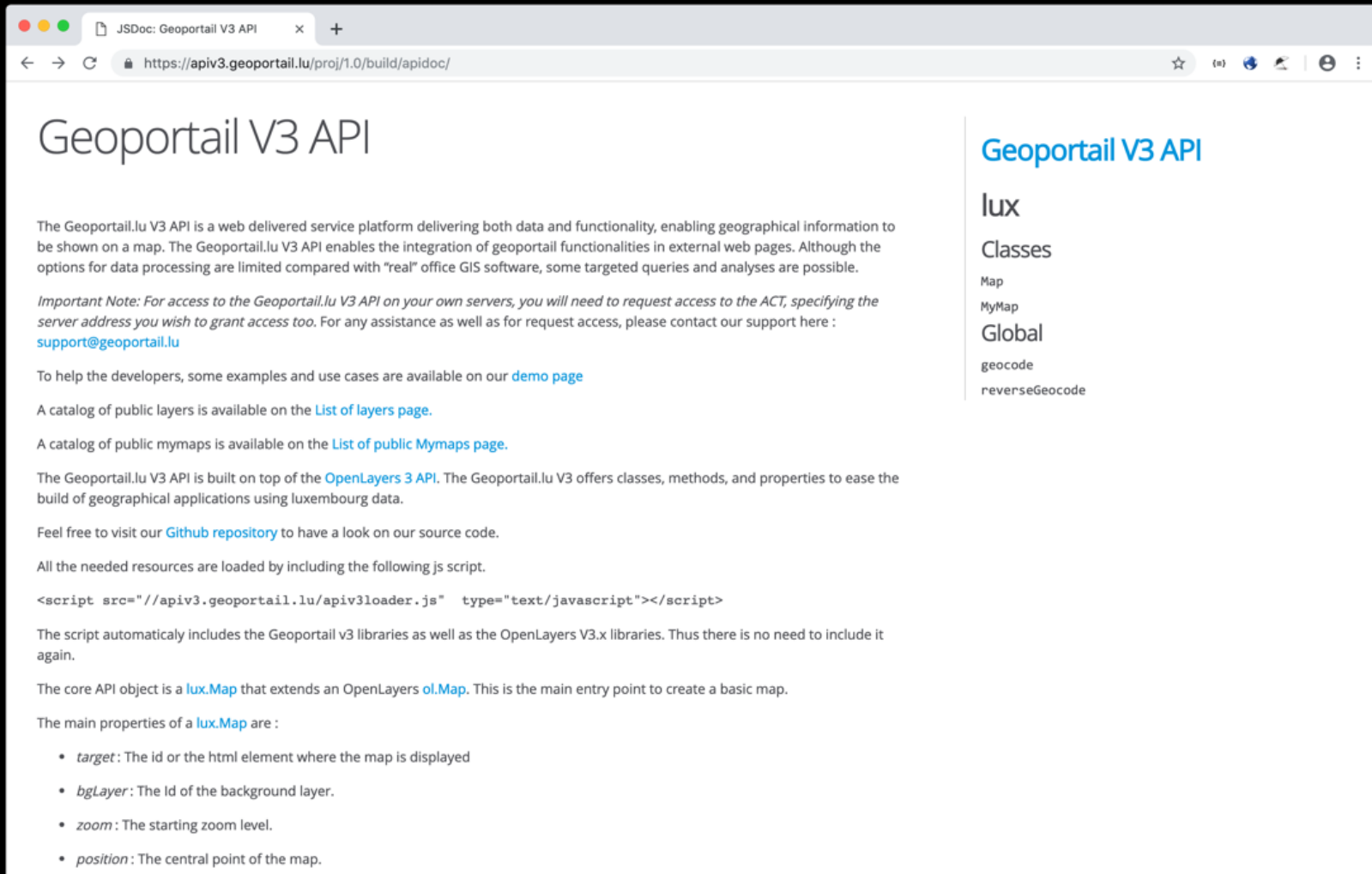


# API Javascript

---



## API pour l'intégration des cartes du géoportail dans un site Web



The screenshot shows a web browser window displaying the JSDoc documentation for the Geoportail V3 API. The browser's address bar shows the URL `https://apiv3.geoportail.lu/proj/1.0/build/apidoc/`. The page title is "Geoportail V3 API".

The main content area contains the following text:

The Geoportail.lu V3 API is a web delivered service platform delivering both data and functionality, enabling geographical information to be shown on a map. The Geoportail.lu V3 API enables the integration of geoportail functionalities in external web pages. Although the options for data processing are limited compared with "real" office GIS software, some targeted queries and analyses are possible.

*Important Note:* For access to the Geoportail.lu V3 API on your own servers, you will need to request access to the ACT, specifying the server address you wish to grant access too. For any assistance as well as for request access, please contact our support here : [support@geoportail.lu](mailto:support@geoportail.lu)

To help the developers, some examples and use cases are available on our [demo page](#)

A catalog of public layers is available on the [List of layers page](#).

A catalog of public mymaps is available on the [List of public Mymaps page](#).

The Geoportail.lu V3 API is built on top of the [OpenLayers 3 API](#). The Geoportail.lu V3 offers classes, methods, and properties to ease the build of geographical applications using luxembourg data.

Feel free to visit our [Github repository](#) to have a look on our source code.

All the needed resources are loaded by including the following js script.

```
<script src="//apiv3.geoportail.lu/apiv3loader.js" type="text/javascript"></script>
```

The script automatically includes the Geoportail v3 libraries as well as the OpenLayers V3.x libraries. Thus there is no need to include it again.

The core API object is a [lux.Map](#) that extends an OpenLayers [ol.Map](#). This is the main entry point to create a basic map.

The main properties of a [lux.Map](#) are :

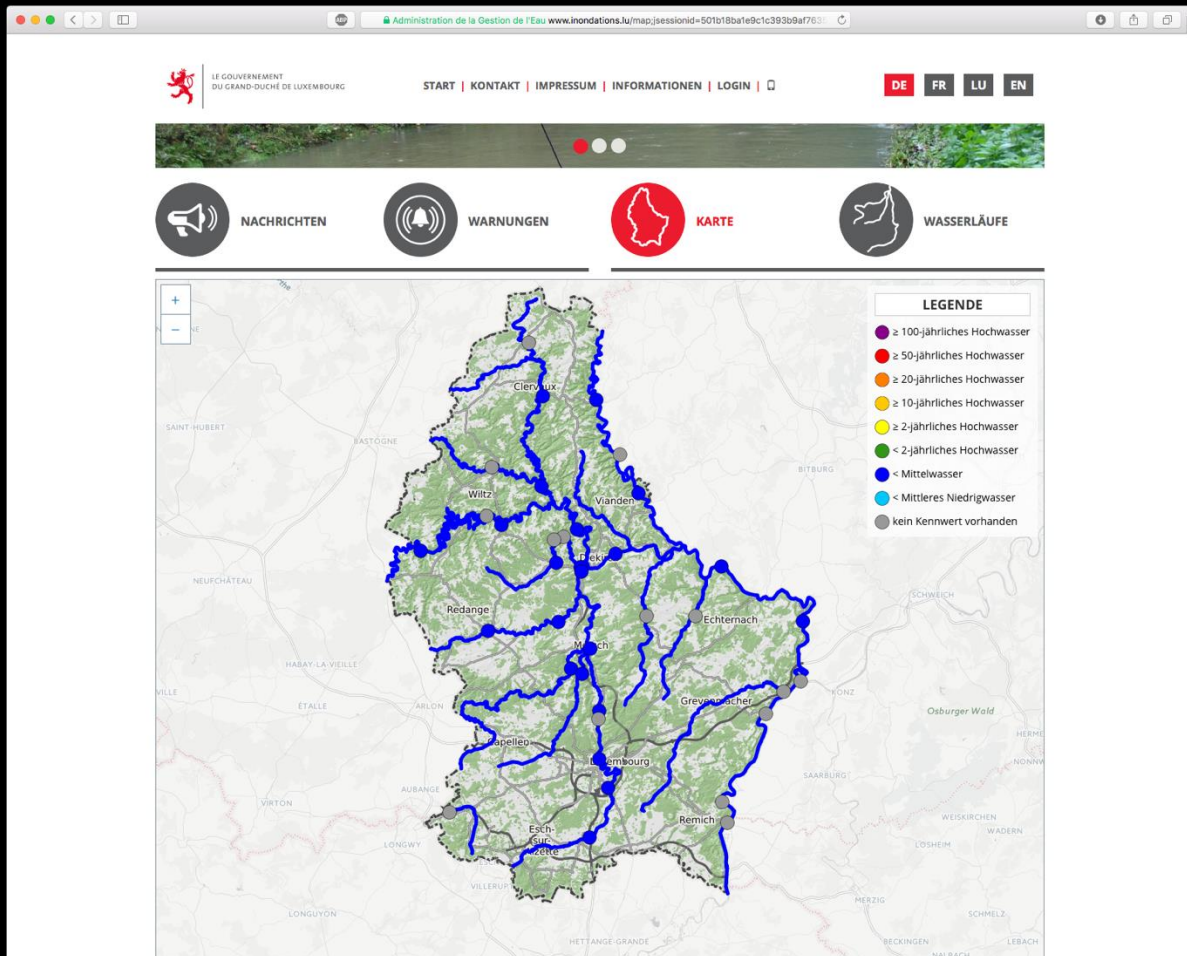
- *target*: The id or the html element where the map is displayed
- *bgLayer*: The Id of the background layer.
- *zoom*: The starting zoom level.
- *position*: The central point of the map.

On the right side of the page, there is a sidebar with the following navigation links:

- Geoportail V3 API
- lux
- Classes
  - Map
  - MyMap
  - Global
  - geocode
  - reverseGeocode

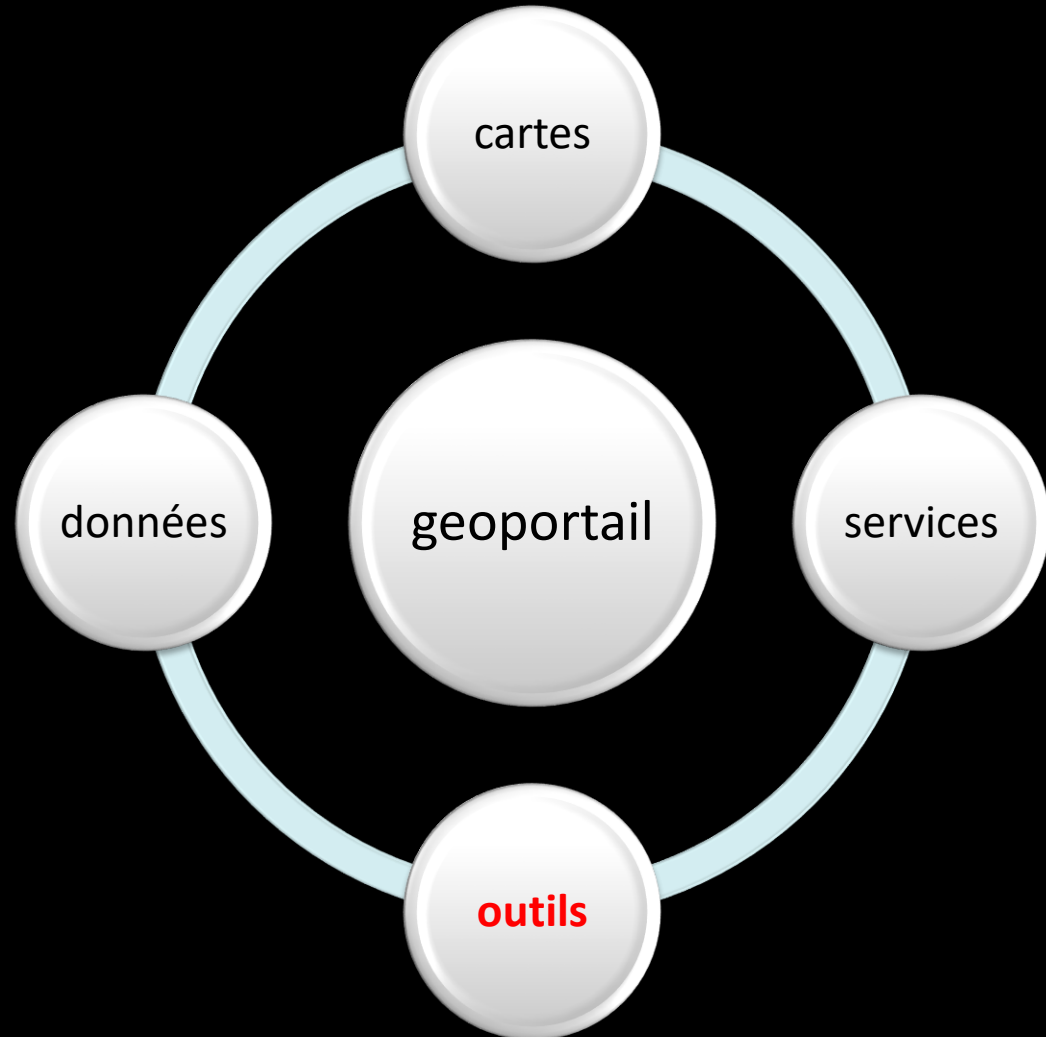
# Services

## API pour l'intégration des cartes du géoportail dans un site Web



# Les différentes facettes

---



## Outils offerts par le géoportail:

- Portails cartographiques
  - Afficher
  - Chercher
  - Cliquer
  - Dessiner
  - Mesurer
  - Imprimer
  - Partager
- Apps / Sites mobiles
  - Mode offline
- Calcul d'itinéraire
- Dessin interactif et collaboration (mymaps)
- Demande d'extraits
- Carte 3D

# Recherche

---

# Recherche

🔍 Suche Adressen, Parzellen, Layer ...

🔍 54 did | ✕ 🔻

**Adressen**

54, Avenue Gaston Diderich, L-1420 Luxembourg (Adresse) 



# Recherche

Recherche adresse, parcelles, couches

gaz naturel

**Adresses**

- Gas Natural Europe Luxembourg [Luxembourg] (Service public) (Administration et autres services)
- Nature et élément - Am Garage [Howald] (Alimentation biologique) (Commerce)

**Layers**

- Disponibilité de gaz naturel

Grand Public - Recherche Loo...  
https://map.geoport.lu/.../layers=1494-153&overlay=15-18&layerorder=2013.g...  
Disponibilité de gaz naturel

MY MAPS

Cacher de fond - Images aériennes -  
Images géométriques

Voir, sauvegarder et partager vos propres cartes

- Voir une carte
- Créer une nouvelle carte


# Recherche

🔍 Recherche adresse, parcelles, couches

🔍 café bel air

Addresses


- Café Bel Air [Luxembourg] (Bar, Café) (Hôtel, restaurant, café) 📍
- Café Beim Armand [Nospelt] (Bar, Café) (Hôtel, restaurant, café) 📍
- Babibutz [Capellen] (Article pour bébé) (Commerce) 📍
- Cameron Balloons Luxembourg Sàrl [Junglinster] (Aéronautique) (Garage, transport et mobilité) 📍



🔍 coiffeur leudelange

Addresses

- Coiffure Liliane Thorn [Leudelange] (Coiffeur) (Beauté, sport et wellness) 📍
- Magalhaes Moreira Da Rocha Maria Teresa [Leudelange] (Coiffeur) (Beauté, sport et wellness) 📍





# Recherche

🔍 Recherche adresse, parcelles, couches

🔍 75972 75094|



75972 E | 75094 N (LUREF)

🔍 6.11239 49.61047



6.11239 E | 49.61047 N (long/lat WGS84)

6° 06' 44,6" E | 49° 36' 37,6" N (long/lat WGS84 DMS)

# Recherche

🔍 Recherche adresse, parcelles, couches

🔍 614/4236



## Addresses

Hollerich, Merl-Nord(F), 614 / 4236 (Parcelle)



## Parcelles cadastrales

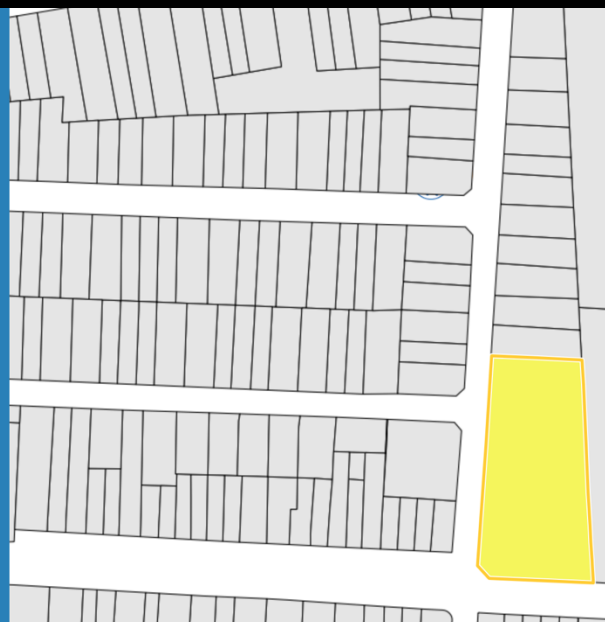
614/4236

Commune : LUXEMBOURG  
Section : HoF de MERL-NORD  
Numéro cadastral : 614/4236  
Contenance : 0ha 32a 55ca  
Lieu dit : Avenue Gaston Diderich  
Nature : place (occupée)  
Occupation : bâtiment à habitation, bâtiment public  
Dernier mesurage : 6712  
Lien vers les mesurages :


- [No 06712 MES TYPE P 12/04/2013](#)
- [No 00619 MES TYPE P 19/04/1951](#)
- [No 00619 MES TYPE P 23/06/1948](#)


[Commander un extrait](#)

[Lien direct vers cet objet](#)



# Recherche avancée

🔍 Suche Adressen, Parzellen, Layer ... 

🔍 Recherche adresse, parcelles, couches 

## PARAMÈTRES DE RECHERCHE

INCLURE

- Pages du site
- Couches

LIMITER LA RECHERCHE À

- Adresses
- Parcelles cadastrales
- Localités
- Lieux-dits
- Communes
- Éléments agricoles
- Hydrographie
- Biotopes
- POI Editus

ÉTENDUE

- Uniquement dans la partie actuellement visible de la carte

AVANCÉE

- Chercher dans les couches actives

[Réinitialiser](#) [Sauvegarder la recherche](#)

# Recherche avancée

LE GOUVERNEMENT DU GRAND-DUCHÉ DE LUXEMBOURG

## COUCHES

MES COUCHES (1) CATALOGUE

THÈME: GRAND PUBLIC

DONNÉES DE BASE

POINTS D'INTÉRÊT (EDITUS)

INFRASTRUCTURE ET COMMUNICATION

Bâtiments

Réseaux de transport

- Réseau routier
- Noms de rue
- Transport en commun - Arrêts
- Transport en commun - Réseau

Transport en commun par opérateur

- Bornes Charging
- Gares CFL
- Park + Ride
- Vélos en libre-service
- Vélos en libre service (temps réel)
- Pistes cyclables nationales
- Pistes cyclables régionales
- Kilométrage des tracés CFL
- chantiers actuels (CITA)
- chantiers futurs (CITA)
- Chantiers actuels (pistes cyclables nationales)
- Chantiers futurs (pistes cyclables nationales)
- mBox
- Emplacements des radars fixes

Recherche: Sacré-coeur

### Adresses

- Maison de Retraite **Sacré-Coeur** (Luxembourg) (Senior) (Administration et autres services)
- Maison de Soins **Sacré-Coeur** - Elisabeth (Diekirch) (Senior) (Administration et autres services)
- Prêtres du Sacré Coeur Howald Asbl (Betborn) (Service public) (Administration et autres services)
- Lëtzebuurger Guiden a Scouten **Sacré-Coeur** (Luxembourg) (Périscolaire) (Administration et autres services)
- Home du Sacré Coeur - ASBL Jean Heinisch (Luxembourg) (Service public) (Administration et autres services)

### Features

- Belair: **Sacré-Coeur** (Transport en commun - Arrêts)

### ÉTENDUE

- Uniquement dans la partie actuellement visible de la carte

### AVANCÉE

- Chercher dans les couches actives

Réinitialiser Sauvegarder la recherche

WHAT'S NEW GEOCATALOGUE FEEDBACK A PROPOS AIDE CONTACT ASPECTS LÉGAUX ACT

# Commande d'extraits

---

# Nouveau règlement grand-ducal

## JOURNAL OFFICIEL

DU GRAND-DUCHÉ DE LUXEMBOURG



MÉMORIAL A

---

*N° 786 du 11 septembre 2018*

### Règlement grand-ducal du 10 août 2018

- portant fixation des conditions et modalités de consultation et de délivrance de la documentation cadastrale, topographique, cartographique et géodésique gérée par l'administration du cadastre et de la topographie ; et
- portant fixation du tarif des taxes à percevoir au profit de l'État pour les travaux de bureau et de terrain exécutés par l'administration du cadastre et de la topographie.

# Commande d'extraits

---

- Nouveau règlement grand-ducal - Principaux changements:
  - Extraits disponibles en version PDF (gratuit) – [extraits.geoportail.lu](https://extraits.geoportail.lu)
  - 1 commande par jour et par personne
  - Exceptions:
    - Mandat du client
    - Utilité publique
  - Adaptation des prix des extraits sur support papier
  - Principes du digital first et du once-only

# Commande d'extraits

## ➤ Cas d'utilisation

The screenshot shows the 'geoportail.lu' website interface. At the top left is the logo 'geoportail.lu'. The main heading is 'Veuillez choisir votre cas d'utilisation'. Below it is a sub-heading: 'Vous avez besoin d'extrait de la documentation cadastrale? Alors laissez vous guider par notre outil de commande en ligne: c'est simple, clair et rapide!'. There are five icons representing different cases: 'Incommodo' (with a person icon), 'Autres' (with a question mark icon), 'Autorisation de construire' (with a hard hat icon), 'Succession' (with a house icon), and 'Trouver un' (with a magnifying glass icon). The 'Autorisation de construire' option is highlighted with a blue border. Below the icons are navigation arrows (left and right) and a central button labeled 'Sélectionner'. At the bottom, there is a small question mark icon and a disclaimer: 'Il est porté à votre attention que pour des raisons de protection de données, une seule commande par client et par jour est acceptée.'



## ➤ Cas d'utilisation

- Autorisation de construire
- Succession
- Trouver un propriétaire
- Subsidés
- Autorisation zone verte
- Transaction devant notaire
- Liste de mes parcelles
- Année de construction
- Provenance
- Commodo Incommodo
- Autres

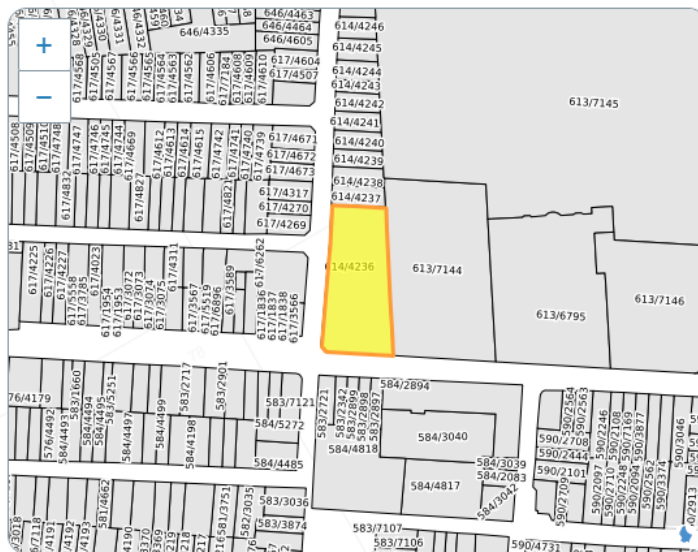
# Commande d'extraits

## ➤ Sélection de parcelles

### Sélection de parcelles

Trouvez une parcelle en tapant le numéro ou l'adresse postale.

Vous pouvez aussi sélectionner une parcelle directement sur la carte.



Sélection

Recherche



Hollerich, Merl-Nord(F), 614 / 4236(54, Avenue Gaston Diderich) Effacer

Ajouter les parcelles adjacentes (Tenants et aboutissants)

Précédent

Continuer

# Commande d'extraits

## ➤ Cas spécifique: résidence

### Sélection de parcelles

Trouvez une parcelle en tapant le numéro ou l'adresse postale.

Vous pouvez aussi sélectionner une parcelle directement sur la carte.



Sélection

Recherche



Pétange, Rodange(C), 634 / 7479

Effacer



Cette parcelle contient un bâtiment en copropriété. Avez vous besoin d'un lot spécifique ?

Oui je veux sélectionner un lot spécifique

Ajouter les parcelles adjacentes (Tenants et aboutissants)


Précédent

Continuer


# Commande d'extraits

## ➤ Cas spécifique: résidence

Sélection

Recherche 

Pétange, Rodange(C), 634 / 7479 Effacer



Cette parcelle contient un bâtiment en copropriété. Avez vous besoin d'un lot spécifique ?


Oui je veux sélectionner un lot spécifique


010,019|

## ➤ Choix du support

Choix du support

Vous avez le choix entre deux supports de document. Le support électronique est gratuit, le support papier entraîne des coûts supplémentaires.

 Support électronique

 Support papier

[Précédent](#) [Continuer](#)

## ➤ Remarques

Avez vous des remarques relatives à  
votre commande ?

N'hésitez pas à nous faire parvenir vos remarques ou autres informations relatives à votre commande afin que nous puissions la traiter dans les meilleurs délais.

Vos remarques

Précédent

Continuer

# Commande d'extraits

## ➤ Nombre d'exemplaires

Document(s) demandé(s)

Extrait cadastral (registre foncier et plan)	- 1 +
Plan de mesurage (mensuration officielle)	- 1 +

Précédent Valider

## ➤ Pièce justificative

**Pièce justificative**

Si vous commandez pour le compte d'une autre personne, ou si en tant que propriétaire vous désirez passer plus d'une commande par jour, veuillez fournir une pièce justificative.

Choisir un fichier



## ➤ Coordonnées d'envoi


### Finalisation de votre commande

Veuillez vous inscrire ou continuer en tant qu'invité pour confirmer votre commande.

[Continuer sans se connecter](#)

---

Identifiant

Mot de passe 

[Précédent](#) [Se connecter](#)

[Créer un compte](#) | [Mot de passe oublié](#)

# Commande d'extraits

## ➤ Coordonnées d'envoi

**Finalisation de votre commande**

Veuillez vous inscrire ou continuer en tant qu'invité pour confirmer votre commande.

**Vos coordonnées**

Nom et prénom

Adresse

Ville Code Postal

Luxembourg

Email

Confirmer Email

Téléphone

Précédent

**Veillez vérifier la commande avant de l'envoyer**

PRINT

---

## ➤ Impression de cartes

The screenshot displays a web application interface for printing topographic maps. At the top, there is a search bar with the text "Recherche adresse, parcelles, couches". The main map area shows a topographic map of the Insenborn region, featuring a blue trail highlighted. The map includes labels for various locations such as Insenborn, Lultzhausen, and Birchen, as well as geographical features like "Lac de la Haute Sûre".

On the left side, there is a sidebar menu with the following sections:

- COUCHES**: Carte topographique
- MES COUCHES (1) CATALOGUE**
- THÈME: TOURISME**
- CHEMINS DE RANDONNÉE**
  - Sentiers autopédestres
  - Sentiers pédestres nationaux
  - CFL: Rail, randonnée, vélo
- Sentiers labellisés Quality Trails
- Sentiers Nordic Walking Parcs**
- Sentiers auberges de jeunesse**
- Sentiers GR (Grandes Randonnées)**
- Chemin St Jacques de Compostelle**
- Sentiers nature**
- Sentiers thématiques**
- Luxembourg à cheval**

At the bottom, there is a print dialog box titled "Autopédestre Insenborn" with the following options:

- Avec légende
- A4 paysage
- 1:15 000
- Output options: PNG, PDF

The bottom navigation bar includes icons for COUCHES, MY MAPS, INFOS, LÉGENDES, ITINÉRAIRE, DESSIN, MESURER, IMPRIMER, and PARTAGER. The bottom right corner contains links for FEEDBACK, A PROPOS, AIDE, CONTACT, and ASPECTS LÉGAUX ACT.

# PRINT

## ➤ Impression de cartes

LE GOUVERNEMENT  
DU GRAND-DUCHÉ DE LUXEMBOURG  
Administration du cadastre  
et de la topographie

map.geoportail.lu  
Le géoportail national du Grand-Duché de Luxembourg

Date d'impression: 19/02/2019 14:29

www.geoportail.lu est un portail d'accès aux informations géolocalisées, données et services qui sont mis à disposition par les administrations publiques luxembourgeoises. Responsabilité: Malgré la grande attention qu'elles portent à la justesse des informations diffusées sur ce site, les autorités ne peuvent endosser aucune responsabilité quant à la fidélité, à l'exhaustivité, à l'actualité, à la fiabilité et à l'intégralité de ces informations. Information dépourvue de foi publique.  
Droits d'auteur: Administration du Cadastre et de la Topographie. <http://g.o.lu/3jynzi>

Echelle approximative 1: 5000  
0 50 100 150m

1 : 1 500 ▲

PNG

PDF

## Rotation et impression

map\_geoportail.lu.pdf - Adobe Acrobat Reader DC


File Edit View Sign Window Help

Home Tools map\_geoportail.lu.p... x

1 / 1 102%

**LE GOUVERNEMENT  
DU GRAND-DUCHÉ DE LUXEMBOURG**  
Administration du cadastre  
et de la topographie

**map.geoportail.lu**  
Le géoportail national du Grand-Duché du Luxembourg



www.geoportail.lu est un portail d'accès aux informations géolocalisées, données et services qui sont mis à disposition par les administrations publiques luxembourgeoises. Responsabilité: Malgré la grande attention qu'elles portent à la justesse des informations diffusées sur ce site, les autorités ne peuvent endosser aucune responsabilité quant à la fiabilité, à l'exactitude, à l'actualité, à la fiabilité et à l'intégralité de ces informations. Information dépourvue de foi publique.  
Droits d'auteur: Administration du Cadastre et de la Topographie. <http://g-o.lu/copyright>

Echelle approximative 1:1500

0 20 40 60m

<http://g-o.lu/3/m0vj>



Search tools

- Comment
- Fill & Sign
- More Tools

Convert and edit PDFs with Acrobat Pro DC

Start Free Trial

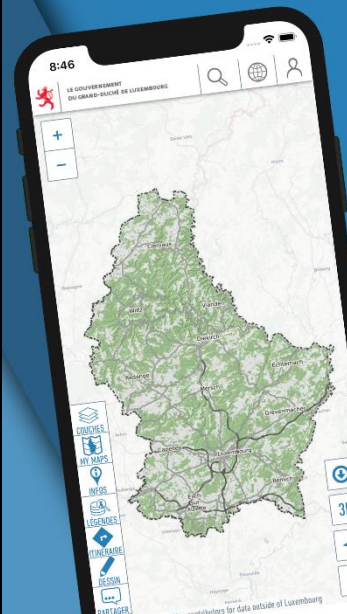
# MOBILE

---

# APP

- Nouvelle application depuis janvier 2020 pour iOS et Android

L'application mobile de  
geoportail.lu



Découvrez le Luxembourg  
en 3D



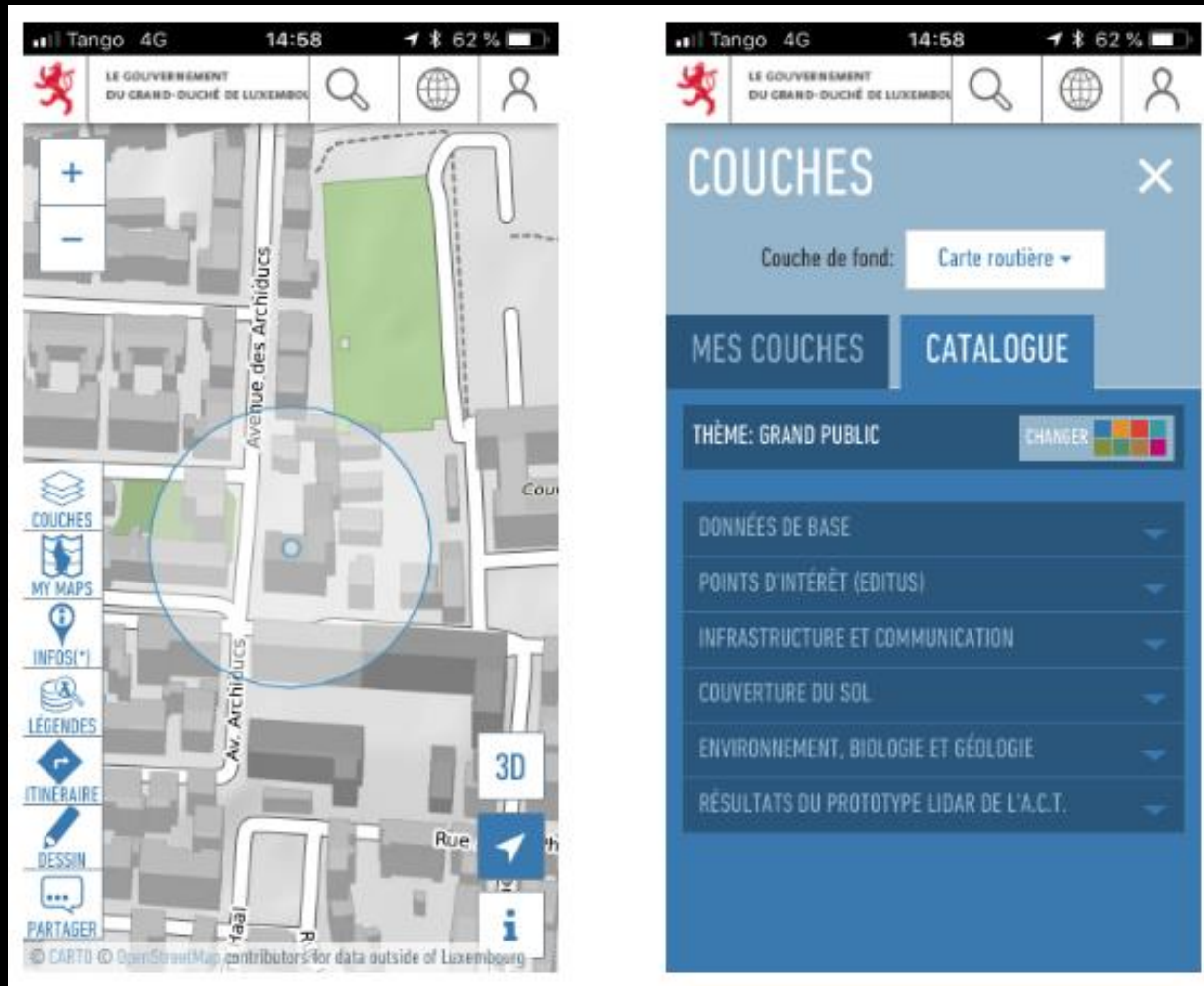
Sans réseau mobile?  
Sauvegardez votre carte  
en avance!





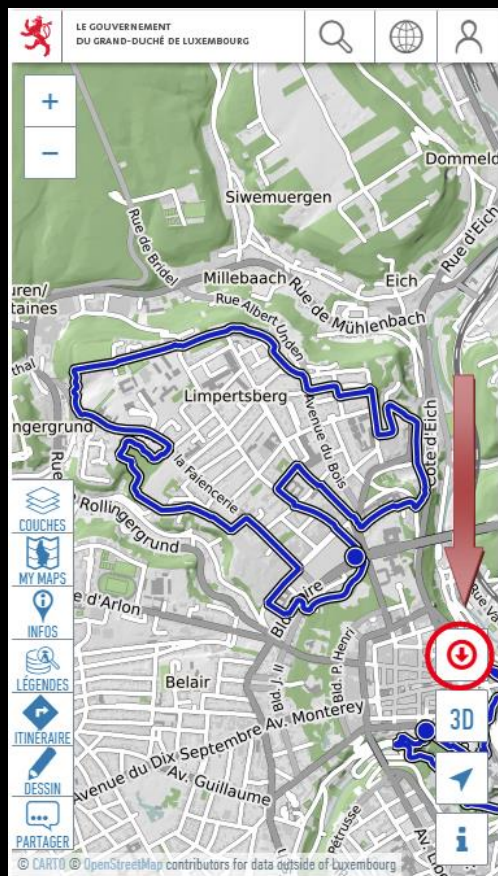
# Site mobile




Site web du Géoportail est «Mobile responsive»



# Fonction « Offline »

- Possibilité de télécharger une carte / un sentier
- Faire appel à la carte en cas d'absence de couverture



	Aucune carte n'est actuellement enregistrée sur votre appareil. Téléchargez une carte pour l'utilisation offline.
	Vous êtes actuellement dans le mode offline.
	Données offline disponibles

3D

---

# 3D – Maquette 3D

The screenshot displays a web-based 3D map application. At the top, there is a search bar with the text "Recherche adresse, parcelles, couches" and a magnifying glass icon. To the right of the search bar are icons for "GRAND PUBLIC", a globe, and a user profile. The main interface is divided into a left sidebar and a central map area. The sidebar, titled "COUCHES", contains a "CATALOGUE" tab and a "THÈME: GRAND PUBLIC" selector. Under "COUCHES 3D", there are several layers: "Ponits 3D", "Bâtiments 3D", "Bâtiments simplifiés", and "Maquette 3D" (which is checked). Below this are various data layers like "DONNÉES DE BASE", "POINTS D'INTÉRÊT (EDITUS)", "INFRASTRUCTURE ET COMMUNICATION", "COUVERTURE DU SOL", "ENVIRONNEMENT, BIOLOGIE ET GÉOLOGIE", "CULTURE", "MODÈLES ALTIMÉTRIQUES NUMÉRIQUES (BD-L-LIDAR)", and "ZONES GÉOGRAPHIQUES UAS". The central map area shows a 3D perspective view of a town with buildings, trees, and a large green field, set against a backdrop of a rocky, hilly landscape. The map is surrounded by navigation controls: a vertical toolbar on the left with zoom in (+), zoom out (-), home, full screen, and up arrow icons; a bottom toolbar with a compass, a location pin, and zoom in/out buttons; and a bottom right toolbar with a download icon, a 3D mode icon, a location pin, and an information icon. At the very bottom, there is a navigation bar with icons for "COUCHES", "MY MAPS", "INFOS", "LÉGENDES", "ITINÉRAIRE", and "PARTAGER". On the right side of this bar, there are links for "WHAT'S NEW", "GEOCATALOGUE", "FEEDBACK", "A PROPOS", "AIDE", "CONTACT", "ASPECTS LÉGAUX", and "ACT".

# 3D – Maquette 3D

---



# 3D – Bâtiments & Ponts

LE GOUVERNEMENT DU GRAND-DUCHÉ DE LUXEMBOURG

Recherche adresse, parcelles, couches

GRAND PUBLIC

## COUCHES

MES COUCHES CATALOGUE

THÈME: GRAND PUBLIC

COUCHES 3D

- Ponts 3D
- Bâtiments 3D
- Bâtiments simplifiés
- Maquette 3D

DONNÉES DE BASE

POINTS D'INTÉRÊT (EDITUS)

INFRASTRUCTURE ET COMMUNICATION

COUVERTURE DU SOL

ENVIRONNEMENT, BIOLOGIE ET GÉOLOGIE

CULTURE

MODÈLES ALTIMÉTRIQUES NUMÉRIQUES (BD-L-LIDAR)

ZONES GÉOGRAPHIQUES UAS

Diekirch

Route de Larochette

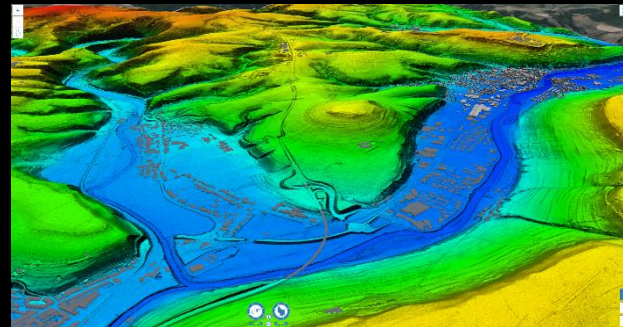
3D

COUCHES MY MAPS INFOS LÉGENDES ITINÉRAIRE PARTAGER

WHAT'S NEW GEOCATALOGUE FEEDBACK A PROPOS AIDE CONTACT ASPECTS LÉGAUX ACT

# Fonction 3D

---




## Numéros parcellaires

---

- Les numéros cadastraux changent lors de nouveaux mesurages, de fusions et de morcellements.
- Quoi faire avec un ancien numéro?
  - => [historique.geoportail.lu](http://historique.geoportail.lu)



 <https://historique.geoportail.lu/login>

## Ascendants et descendants d'une parcelle

Le service offert sur cette page permet de retrouver la ou les parcelles ascendantes et descendantes de toute parcelle historique ou effective pour laquelle la transaction a été enregistrée dans les registres fonciers à partir de l'année 2000.

Toute recherche antérieure à cette date nécessite une intervention manuelle des services compétents de l'administration du cadastre et de la topographie.

Un compte geoportail est nécessaire afin de pouvoir utiliser ce service. Vous pouvez créer votre compte via: <https://myaccount.geoportail.lu>

Sign In

CONNEXION

## Selection d'une parcelle

Sandweiler ▾ A de Sandweiler ▾ 163 5669

### Parcelle(s) ascendante(s)

**Date de debut:** 28/11/2017

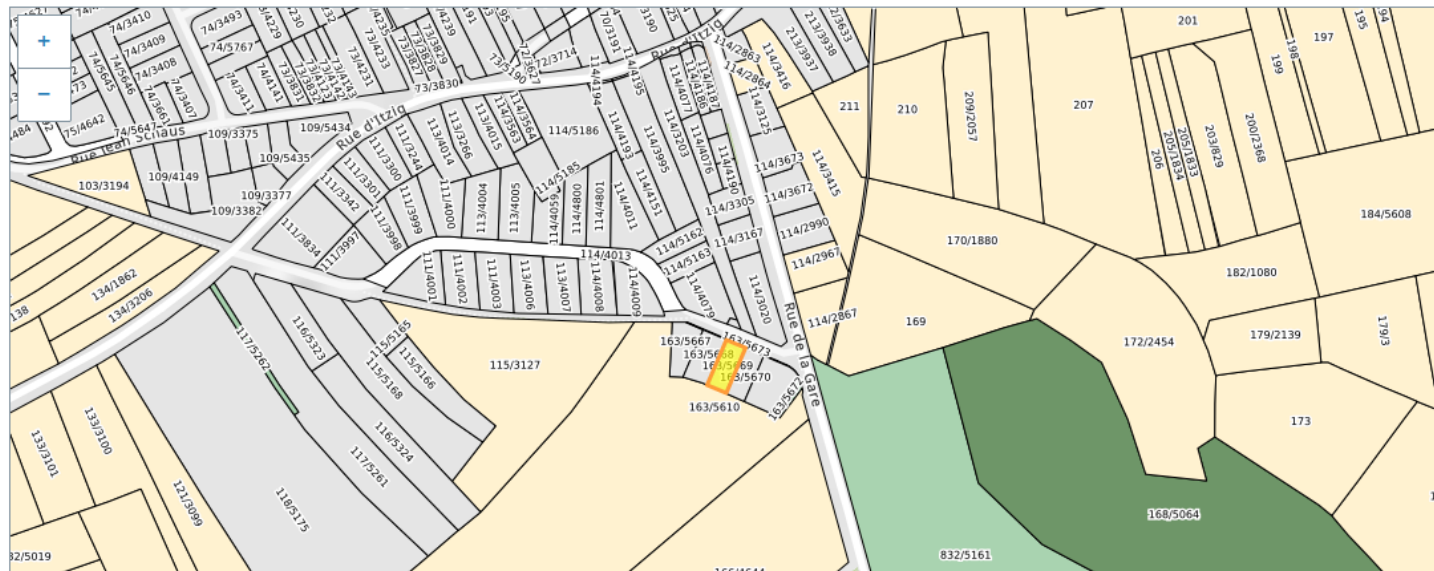
**Date de fin:**

**Statut:** effectif

**Type de transaction:** découpage

- Sandweiler,A de Sandweiler 163 / 5611

### Parcelle(s) descendante(s)



## Selection d'une parcelle

Sandweiler ▾ A de Sandweiler ▾ 163 5611

## Parcelle(s) ascendante(s)

**Date de debut:** 8/7/2016

**Date de fin:** 28/11/2017

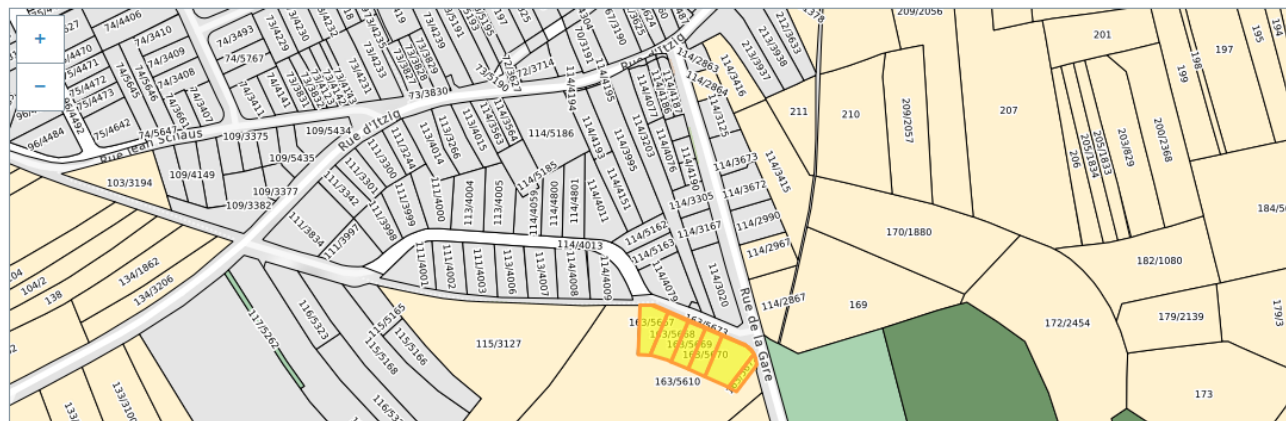
**Statut:** historique

**Type de transaction:** découpage

- Sandweiler,A de Sandweiler 163 / 5041

## Parcelle(s) descendante(s)

- Sandweiler,A de Sandweiler 163 / 5667
- Sandweiler,A de Sandweiler 163 / 5668
- Sandweiler,A de Sandweiler 163 / 5669
- Sandweiler,A de Sandweiler 163 / 5670
- Sandweiler,A de Sandweiler 163 / 5671
- Sandweiler,A de Sandweiler 163 / 5672
- Sandweiler,A de Sandweiler 163 / 5673



## Selection d'une parcelle

Sandweiler | A de Sandweiler | 163 | 5041 |

### Parcelle(s) ascendante(s)

**Date de debut:** 5/3/2007

**Date de fin:** 8/7/2016

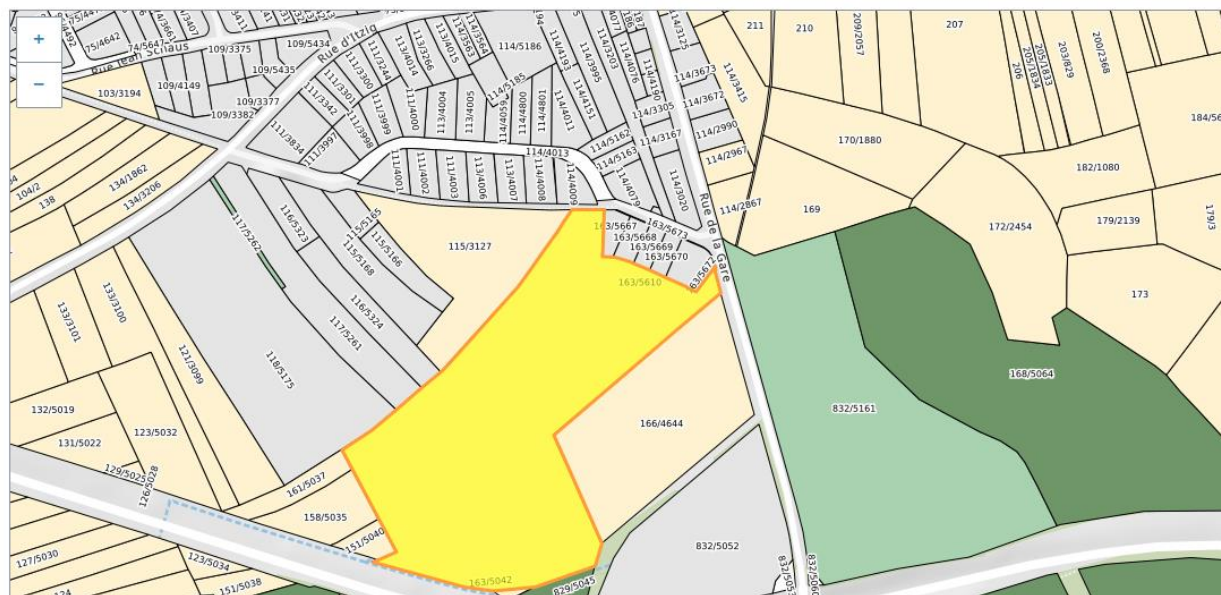
**Statut:** historique

**Type de transaction:** découpage

- Sandweiler,A de Sandweiler 163 / 4643

### Parcelle(s) descendante(s)

- Sandweiler,A de Sandweiler 163 / 5610
- Sandweiler,A de Sandweiler 163 / 5611



## ➤ Si il y a encore du temps ...

- Mymaps
- LIDAR

## Créer et sauvegarder des cartes personnalisées

The screenshot displays the Mymaps web application interface. On the left, a sidebar contains the 'MY MAPS' section with options to 'Ouvrir une carte' (Open a map) and 'Créer une nouvelle carte' (Create a new map). The main area shows a list of saved maps with the following data:

Titre	Catégorie	Créateur	Dernière actualisation
Schleck Gran Fondo 2019	Données saisies par les utilisateurs: Aucune catégorie	dhorper	11/02/2019 - 10:32
Schleck Medio Fondo 2019	Données saisies par les utilisateurs: Aucune catégorie	dhorper	11/02/2019 - 10:23
Schleck Gran Fondo 2019	Données saisies par les utilisateurs: Aucune catégorie	dhorper	11/02/2019 - 10:05
Test gpx	Données saisies par les utilisateurs: Aucune catégorie	dhorper	10/07/2018 - 10:36
Tour de Luxembourg 2018 - Etape 4	Tour de Luxembourg	dhorper	24/05/2018 - 14:59
Schleck Gran Fondo 2018_Streckenposten2	Données saisies par les utilisateurs: Aucune catégorie	dhorper	17/05/2018 - 17:49
Schleck Gran Fondo 2018_Streckenposten	Données saisies par les utilisateurs: Aucune catégorie	dhorper	17/05/2018 - 17:48
DEMO_Streckenposten_Schleck Gran Fondo 2018	Données saisies par les utilisateurs: Aucune catégorie	dhorper	17/05/2018 - 17:46
Schleck Gran Fondo 2018 for PRINT	Données saisies par les utilisateurs: Aucune catégorie	dhorper	17/05/2018 - 17:45

The interface also includes a top navigation bar with 'LE GOUVERNEMENT DU GRAND-DUCHÉ DE LUXEMBOURG' and 'GRAND PUBLIC' links, and a bottom toolbar with icons for 'COUCHES', 'MY MAPS', 'INFOS', 'LEGENDES', 'ITINÉRAIRE', 'DESSIN', 'MESURER', 'IMPRIMER', and 'PARTAGER'. A search bar at the top right contains the text 'Barbarhe adresse nardolle couches'.

## Créer sa carte de randonnée personnalisée

The screenshot displays the Mymaps web application interface. The main map area shows a topographic map of a region in Luxembourg, including locations like Hunnegfeld, Kiirchberg, and Niedercorn. A custom hiking route is drawn in pink with circular markers. The route starts at a 'Départ' (start) point near 'Rivoir' and 'Bottle', loops through 'Fuussbësch', 'Stross', and 'Kiirchberg', and ends near 'Niedercorn'. The map includes contour lines, elevation markers, and various geographical features.

The left sidebar contains the following information:

- MY MAPS**: Couche de fond: Carte topographique
- Randonnée 14/02/2019**: Aucune description
- Carte créée par dhorper**:
  - Parking
  - Chemin de randonnée
- Longueur: 4.7 km**:  $\Delta +114$  m  $\Delta -104$  m  $\Delta 10$  m. Bouton: Exporter un CSV
- Graphique**: A line graph showing elevation (m) on the y-axis (ranging from 380 to 415) versus distance (km) on the x-axis (ranging from 0 to 4.5). The graph shows the route's profile with peaks and valleys.
- Quitter le mode édition**: Bouton de sortie du mode édition.
- Départ**: Bouton de départ.

The bottom of the interface features a toolbar with icons for 'COUCHES', 'MY MAPS', 'INFOS', 'LÉGENDES', and 'ITINÉRAIRE'. A floating menu is open, showing options: 'Point', 'Étiquette', 'Ligne', 'Polygone', 'Cercle', 'DESSIN', 'MESURER', 'IMPRIMER', and 'PARTAGER'. The 'Suivre les routes' checkbox is checked.

At the bottom right, there are links for 'FEEDBACK', 'A PROPOS', 'AIDE', 'CONTACT', 'ASPECTS LÉGAUX', and 'ACT'. The page number '127' is visible in the bottom right corner.

# Vidéo mymaps





- L'ACT a réalisé en 2019 un vol utilisant la technologie "LIDAR"
  - Modèle numérique de terrain précis
  - Modèle numérique de surface précis
  - Nuage de points classifié très dense (15pts /m2)
  - <http://lidar.geoportail.lu>
  - <https://data.public.lu/fr/datasets/lidar-2019-releve-3d-du-territoire-luxembourgeois/>

# LIDAR

---



# DEMO LIDAR

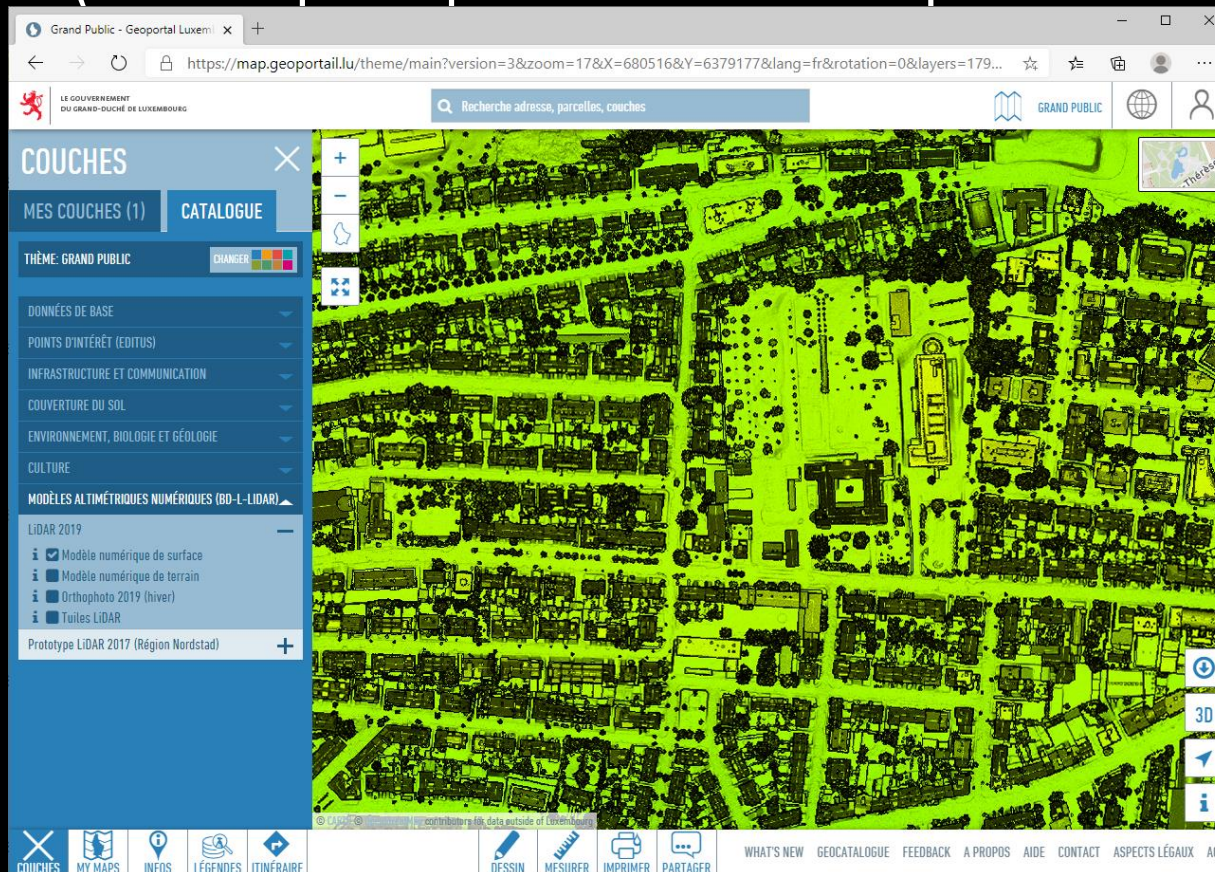
## ➤ LIDAR Viewer

- <http://lidar.geoportail.lu>



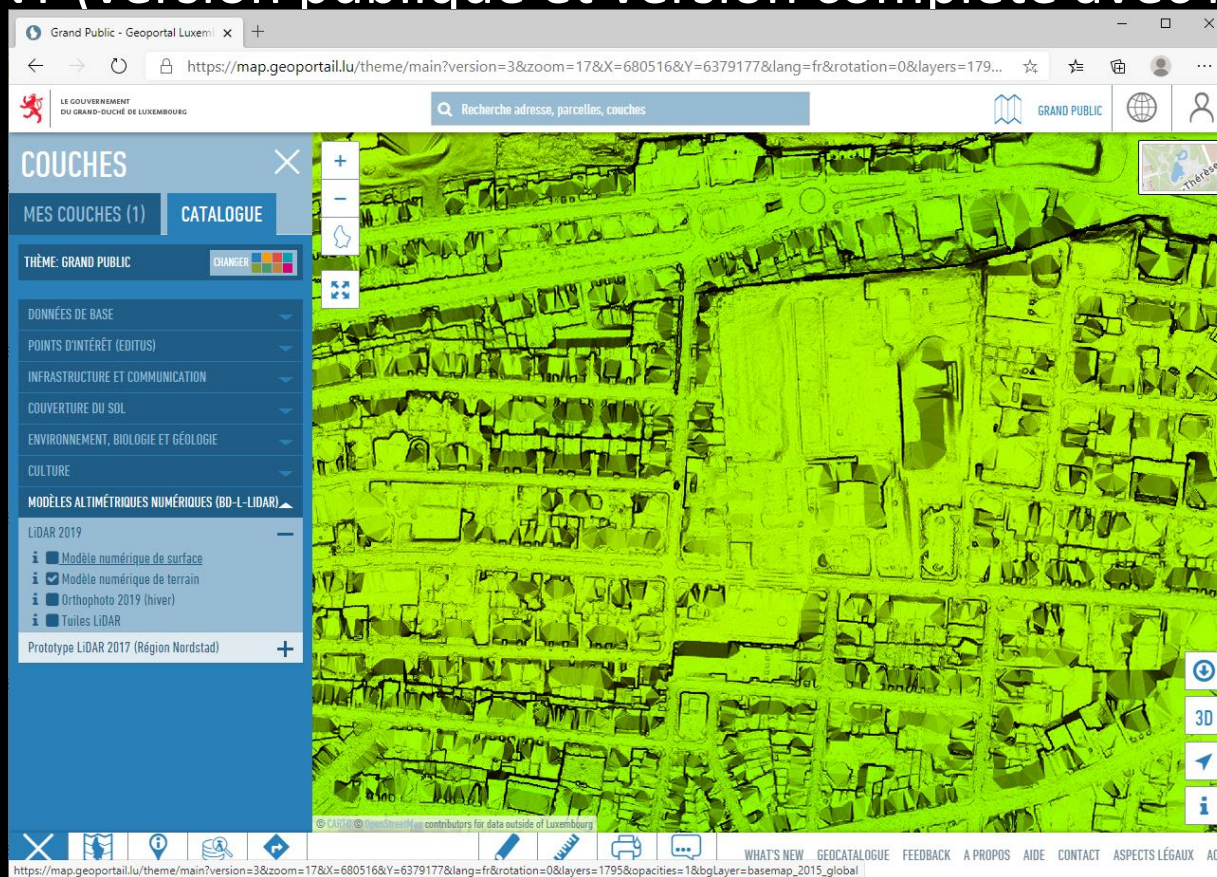
## ➤ map.geoportail.lu

- Thème Grand Public – Modèles altimétriques numériques: MNS (version publique et version complète avec login)



## ➤ map.geoportail.lu

- Thème Grand Public – Modèles altimétriques numériques: MNT (version publique et version complète avec login)



# Ouvrir LIDAR depuis le map

- 1) Clic droit dans la carte
- 2) Lien vers le LIDAR

The screenshot displays the Geoportal Luxembourg interface. On the left, the 'INFOS' panel is open, showing the following data:

- Url: <http://g-a.lu/3/PH58>
- Coordonnées de position:
  - Lauref: 75964 E | 75101 N
  - Lon/Lat WGS84: 6.11228 E | 49.61053 N
  - Lon/Lat WGS84 DMS: 6° 06' 44,2" E | 49° 36' 37,8" N
  - Lon/Lat WGS84 DM: 6° 06,73697' E | 49° 36,63153' N
  - WGS84 UTM: 291393 | 5499334 (UTM32N)
  - Élévation: 304.95 m
- Adresse la plus proche: 54, Avenue Gaston Diderich, 1420 Luxembourg
- Distance approximative: 16 mètres
- Lien vers le LIDAR: [https://lidar.geoportail.lu/?COORD\\_X=75964.25074235661&COORD\\_Y=75101.11719998618&COORD\\_Z=304](https://lidar.geoportail.lu/?COORD_X=75964.25074235661&COORD_Y=75101.11719998618&COORD_Z=304)
- Itinéraire mobilité.lu depuis ici: [Itinéraire mobilité.lu vers ici](#)
- Ajouter étape à mon itinéraire
- Activer Google Street View

The main map area shows a 2D aerial view of a residential area. A red arrow points from the 'Lien vers le LIDAR' text in the info panel to the map. A second browser window is overlaid on the map, showing the LIDAR point cloud view of the same area. The URL in this window is [https://lidar.geoportail.lu/?COORD\\_X=75964.25074235661&COORD\\_Y=75101.11719998618&COORD\\_Z=304](https://lidar.geoportail.lu/?COORD_X=75964.25074235661&COORD_Y=75101.11719998618&COORD_Z=304). The LIDAR view shows a dense point cloud of buildings and terrain. A sidebar on the right of the LIDAR view contains a legend with the following items:

- Objects
  - Point Clouds
    - ACT 2019
    - ANA 2017 (MNS)
    - ACT 2017 (100 km2)
  - Measurements
  - Annotations
    - Diekirch
    - Vianden
    - Remich
    - Fisch-sur-Alzette
    - Gispoden
    - Lussimbourg
    - Merzem
    - Redange
    - Hiltz
    - Grevenmacher
    - Esch-sur-Sauer
    - Clervaux
    - Return here
    - Other
  - Camera
  - Properties

Classification filter:

- never classified
- unclassified

# Lidar.geoportail.lu

The screenshot displays the Lidar.geoportail.lu web application interface. The browser address bar shows the URL `https://lidar.geoportail.lu`. The main view is a 3D point cloud of a city, with a central tower structure highlighted. A measurement tool is active, showing a vertical line and a red dot at the top, with a label indicating a height of `24.00 m`. The interface includes a left sidebar with various tool panels:

- Outils**: Contains tool icons for measurement and clipping.
- Measurement**: Includes icons for different measurement types.
- Clipping**: Includes icons for clipping operations.
- Clip Task**: Buttons for `None`, `Highlight`, `Inside`, and `Outside`.
- Clip Method**: Buttons for `Inside Any` and `Inside All`.
- Navigation**: Includes icons for navigation and camera control.
- Camera Projection**: Buttons for `Perspective` and `Orthographic`.
- Vitesse**: A slider for adjusting the view speed.
- Scène**: Contains export options for `JSON` and `DXF`.
- Objects**: A tree view showing the loaded data:
  - Point Clouds**:
    - ACT 2019
    - ANA 2017 (MNS)
    - ACT 2017 (100 km2)
  - Measurements**:
    - polygon\_clip\_volume\_0
    - polygon\_clip\_volume\_1
    - polygon\_clip\_volume\_2
    - Profile
    - Height
    - polygon\_clip\_volume\_3
    - polygon\_clip\_volume\_4
    - polygon\_clip\_volume\_5
    - polygon\_clip\_volume\_6
    - polygon\_clip\_volume\_7
    - polygon\_clip\_volume\_8
    - volume\_10

## ➤ S'abonner à la newsletter du Geoportail

- <https://www.geoportail.lu/fr/propos/newsletter/>

## ➤ Voir les versions antérieures

Actualité - Q1 2019 [Voir version en ligne](#)

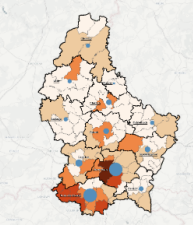
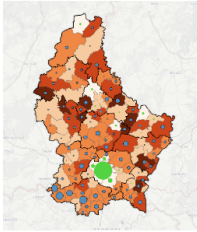
# geoportail.lu

## Actualité

### Atlas démographique du Luxembourg

Le STATEC a établi un atlas démographique qui analyse la situation de la population luxembourgeoise au niveau des communes. Grâce à la collaboration avec l'ACT, les représentations cartographiques peuvent être visualisées sur le géoportail national.

L'attention est mise sur les phénomènes démographiques qui font varier l'effectif de la population: natalité, mortalité et mobilité spatiale. Malgré la petite superficie du Luxembourg, les différents indicateurs démographiques varient fortement d'une commune à l'autre. L'atlas permet, grâce aux cartes, de se faire une idée des grandes variations spatiales qui existent entre les communes.



Sur le géoportail, toutes les cartes de l'atlas peuvent être découvertes en plus de détails en utilisant la fonction pop-up par un simple clic sur un élément de la carte. Le géoportail vous permet également de visualiser les légendes et d'afficher les textes descriptifs pour chaque carte.

[Visualisez l'atlas](#)



# Réseaux sociaux

## ➤ Twitter

**Geoportal Luxembourg**  
1 084 Tweets

**Geoportal Luxembourg**  
@geoportail\_lu  
The official geoportal of the Grand-Duchy of Luxembourg  
Luxembourg [geoportal.lu](http://geoportal.lu) A rejoint Twitter en mars 2010  
13 abonnements 1 270 abonnés

**Tweets** Tweets et réponses Médias J'aime

**Geoportal Luxembourg** @geoportail\_lu · 3 août  
Oder hei: [g-o.lu/3/13BS](https://twitter.com/g-o.lu/3/13BS)

**Police Luxembourg** @PoliceLux · 3 août  
An dësem Kontext si verschidde Strecken gespaart.  
Hei fannst Dir den Détail vun de concernéierte Plazen [visitluxembourg.com/media/5f23f9dd...](https://www.visitluxembourg.com/media/5f23f9dd...)

**Geoportal Luxembourg** @geoportail\_lu · 1 août  
Oder hei: [g-o.lu/3/ZLsR](https://twitter.com/g-o.lu/3/ZLsR)

**MMTP** @mmtplu · 1 août  
Am Süden kennt Dir fueren:  
Route B: Mamer-Keispelt-Konstal

Recherche Twitter

**Nouveau sur Twitter ?**  
Inscrivez-vous pour profiter de votre propre fil personnalisé !  
[S'inscrire](#)

**Vous pourriez aimer**

- Open Data Lëtzebuerg** @OpenDataLU [Suivre](#)
- MMTP** @mmtplu [Suivre](#)
- Jeff Konnen** @jaykayone [Suivre](#)

[Voir plus](#)

**Tendances pour vous**

Conditions Politique de confidentialité Cookies  
Informations sur les publicités [Plus](#)

# Réseaux sociaux

## ➤ Facebook



## ➤ Signaler un problème

The screenshot displays the Luxembourg hiking trails website interface. At the top, there is a search bar with the text "Recherche adresse, parcelles, couches" and a search icon. The main content area is a map showing a region with several blue-outlined hiking trails. The map includes labels for various locations such as Septfontaines, Nospelt, Kehlen, and Dondelange. A sidebar on the left contains a menu with the following sections:

- COUCHES** (Layers): Carte routière
- MES COUCHES (1) CATALOGUE**
- THÈME: TOURISME** (Change theme)
- CHEMINS DE RANDONNÉE**
  - Sentiers autopédestres
  - Sentiers pédestres nationaux
  - CFL: Rail, randonnée, vélo
  - Sentiers Labellisés Quality Trails
  - Nordic Walking Parks
  - Sentiers auberges de jeunesse
  - Sentiers GR (Grandes Randonnées)
  - Chemin St Jacques de Compostelle
  - Sentiers nature
  - Sentiers thématiques
  - Luxembourg à cheval
  - Promenade UNESCO
- Circuits FLMP-IVV
- Sentiers locaux (non entretenus par la DG Tourisme)
- Restrictions temporaires
- ITINÉRAIRES CYCLABLES ET VTT
- SENTIERS AUTO - MOTO
- POINTS DE SECOURS
- POINTS D'INTÉRÊT DE L'ONT
- POI PAGES JAUNES (EDITUS)
- RÉSEAUX DE TRANSPORT
- CONTENU GÉNÉRÉ PAR DES UTILISATEURS INDIVIDUELS
- CARTES TOPOGRAPHIQUES
- UNITÉS ADMINISTRATIVES

At the bottom of the page, there is a navigation bar with icons for "COUCHES", "MY MAPS", "INFOS", "LÉGENDES", and "ITINÉRAIRE". On the right side of the map, there are icons for "DESSIN", "MESURER", "IMPRIMER", and "PARTAGER". The footer contains the text "© CARTO © OpenStreetMap contributors for data outside of Luxembourg" and a list of links: "FEEDBACK AGE", "FEEDBACK", "A PROPOS", "AIDE", "CONTACT", "ASPECTS LÉGAUX", and "ACT".

## ➤ Signaler un problème

The screenshot shows the Luxembourg government's OpenStreetMap interface. On the left, a red sidebar contains a 'FEEDBACK' form. The form includes a search bar at the top, a 'Couche de fond' dropdown set to 'Carte routière', and a section titled 'Signaler un problème de contenu de carte:'. Below this, there is a 'Votre email' field with the address 'danielle.horper@act.etat.lu'. A section for 'Veuillez sélectionner la couche contenant le problème' has 'Sentiers autopédestres' selected. The main text of the form reads: 'Veuillez décrire le problème avec l'extrait de carte courant: Cette partie de l'autopédestre est temporairement fermé'. At the bottom of the form is a button 'Envoyer un feedback à l'équipe de support'. The map on the right shows a blue path through a green area, with labels for 'Simmerschmelz', 'Roodt', 'Op de Rouison', 'Kiercheewe', and 'Nouspelterstroos'. The bottom of the interface features a navigation bar with icons for 'COUCHES', 'MY MAPS', 'INFOS', 'LÉGENDES', and 'ITINÉRAIRE', and a drawing toolbar with options for 'Point', 'Étiquette', 'Ligne', 'Polygone', and 'Cercle'. The footer contains links for 'FEEDBACK AGE', 'FEEDBACK A PROPOS', 'AIDE', 'CONTACT', and 'ASPECTS LÉGAUX ACT'.

# Questions ?

---

SUPPORT:

247 54 401

[support@geoportail.lu](mailto:support@geoportail.lu)